

**État – Nation - État-nation**

**Violence légitime et puissance**

**Le pouvoir et l'espace : frontière et territoire**

**2019**

**Yveline Déverin**

# État – Nation - État-nation

Violence légitime et puissance

Le pouvoir et l'espace : frontière et territoire

# État – Nation - État-nation

I/ L'État

A/ Définition de l'État

B/ Nation

C/ L'État-Nation

D/ Les peuples sans État

E/ Les diasporas

**Violence légitime et puissance**

**Le pouvoir et l'espace : frontière et territoire**

# État – Nation - État-nation

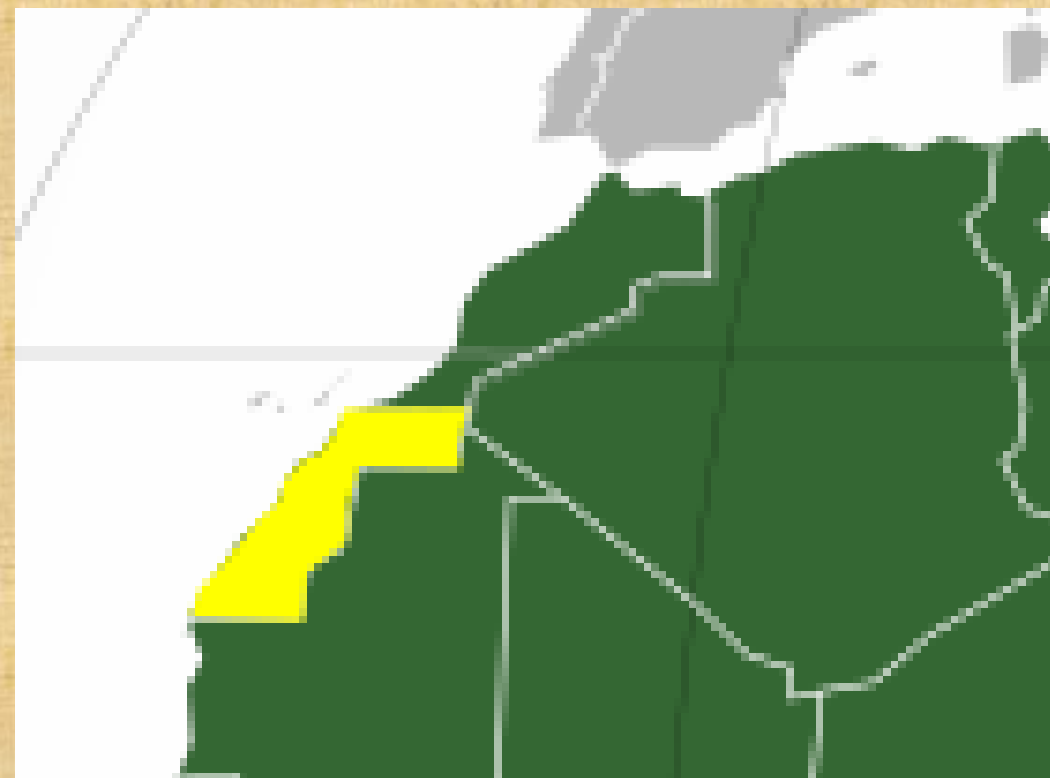
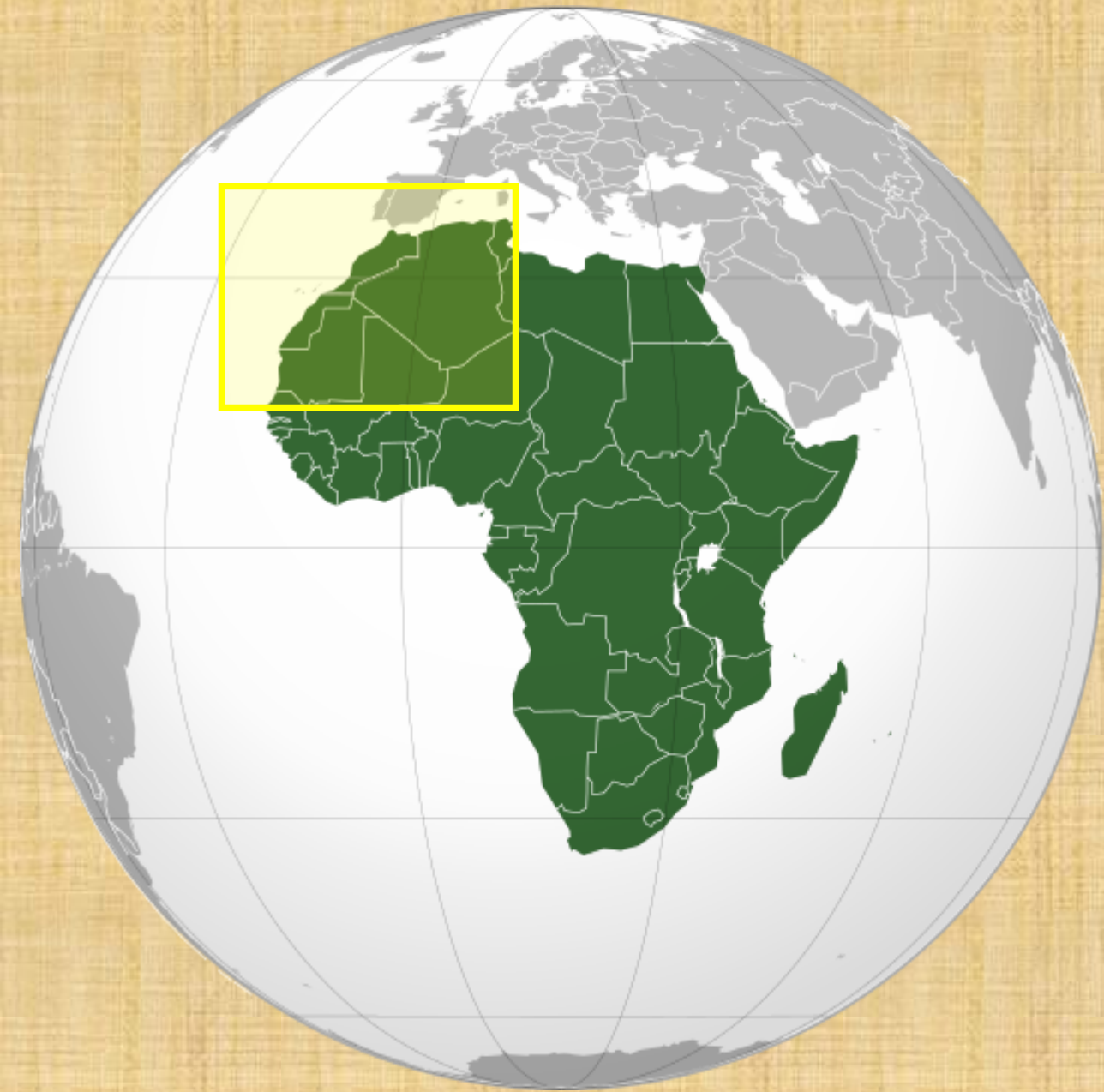
I/ L'État

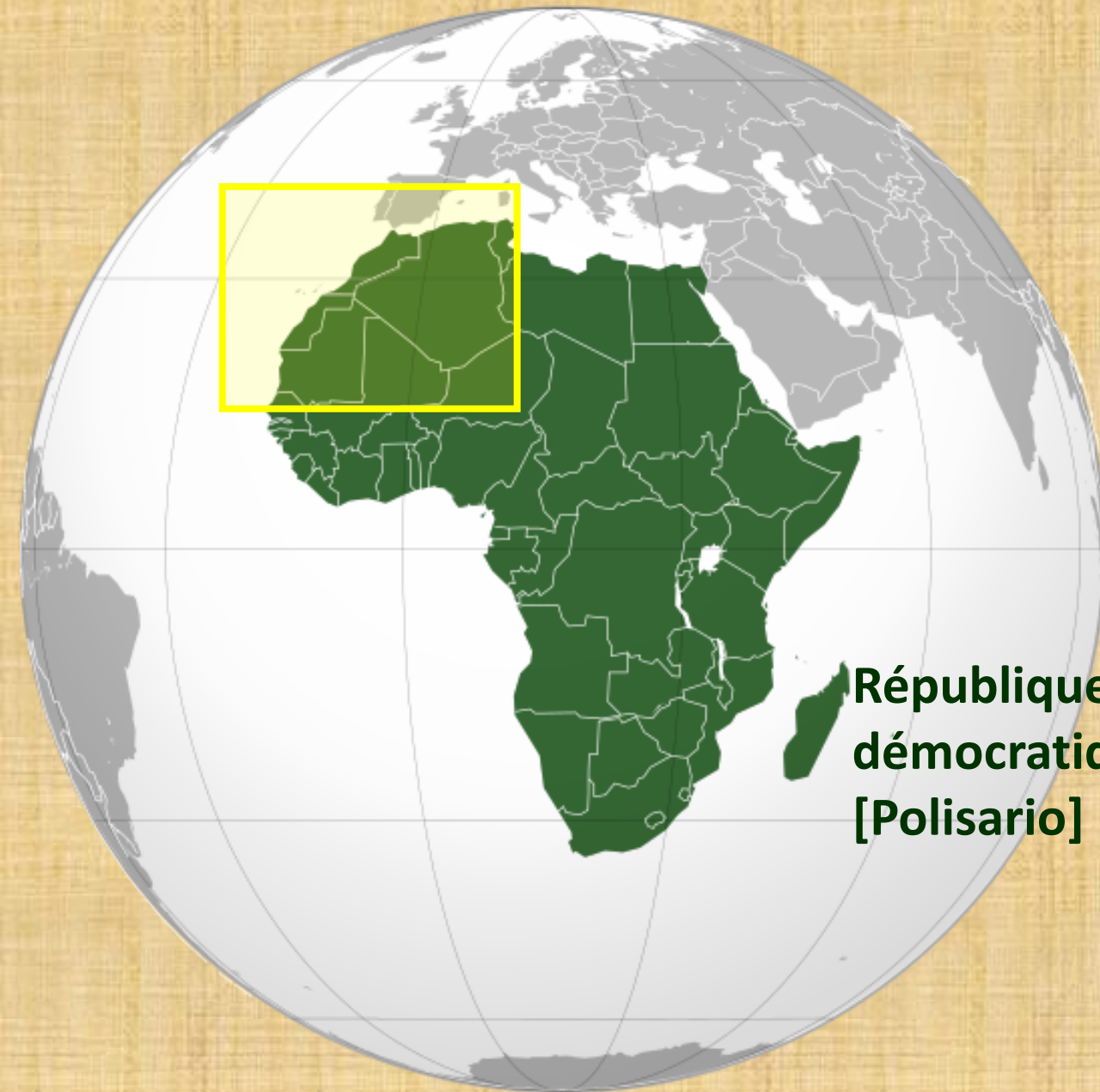
A/ Définition de l'État

État = **Territoire** (espace approprié)

+ **Frontières** clairement délimitées (accords,  
reconnaissance des autres États, ONU)

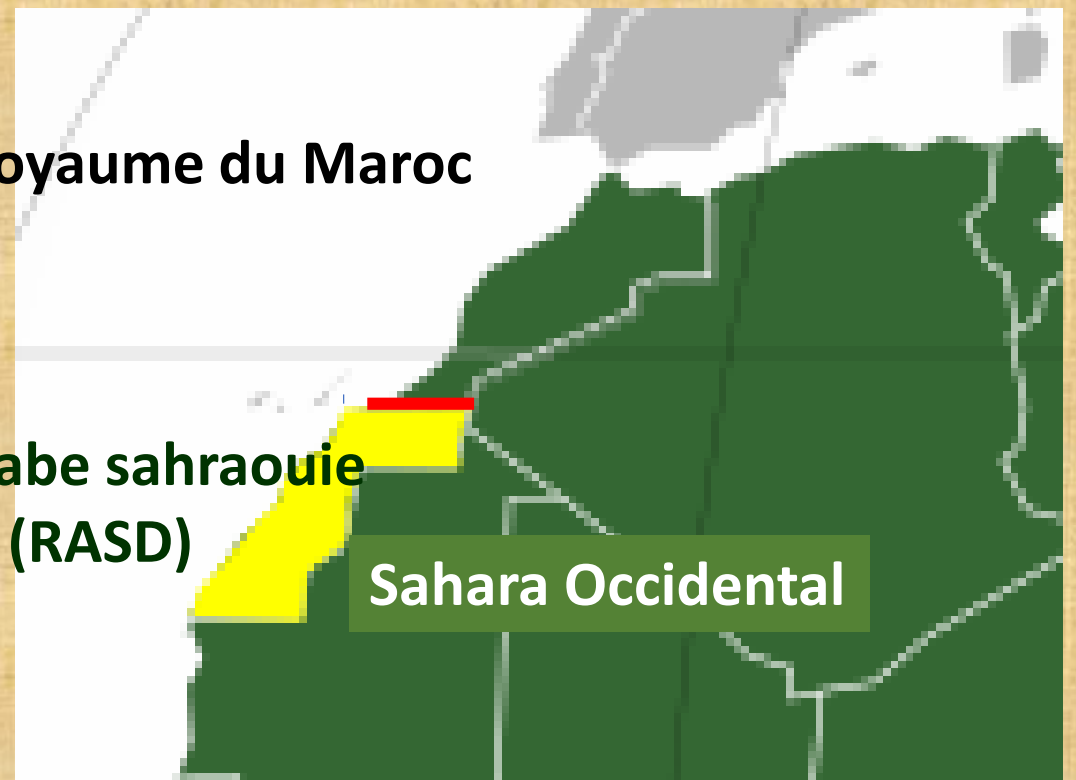
+ **Souveraineté**





**Royaume du Maroc**


**République arabe sahraouie  
démocratique (RASD)  
[Polisario]**



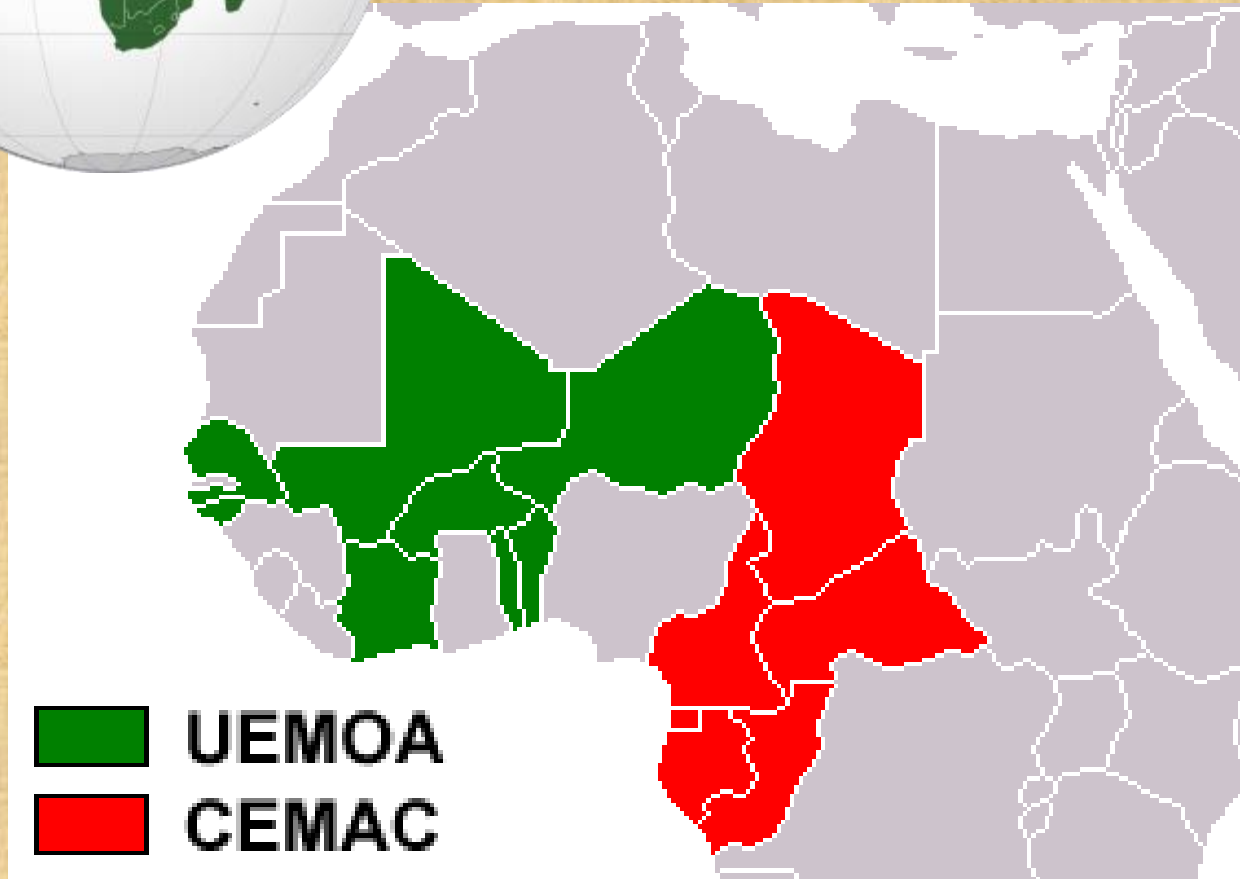
**Sahara Occidental**



**BANQUE CENTRALE EUROPÉENNE**  
**EUROSISTÈME**



# F CFA : la monnaie de 13 des 55 pays africains



Les francs CFA

**CFA Afrique de l'ouest :**  
Communauté Financière  
d'Afrique

UEMOA : Union Économique et  
Monétaire d'Afrique de l'Ouest

**CFA Afrique centrale**  
Coopération Financière en  
Afrique

CEMAC : Communauté  
Économique et Monétaire de  
l'Afrique Centrale



# Pour le problème de souveraineté des États...

- Monnaie fabriquée en France (Chamalières) : pas de possibilité de jouer sur l'inflation (inflation : fabriquer de la monnaie)
- Aucune décision de la CEMAC, de l'UEMOA et de leurs banques centrales ne peuvent être prises sans l'accord de la Banque de France
- Monnaie non convertible en dehors de chaque zone (depuis 1993)
- Obligation pour les deux banques centrales (BCEAO et BEAC) de déposer un pourcentage de leurs réserves auprès du Trésor français en contrepartie de la garantie apportée par la France
- Ce pourcentage était de **65 % jusqu'au 20 septembre 2005**
- Il est passé à **50 % depuis cette date** (pour 2014 : (environ 14,3 milliards d'euros))
- Obligation faite pour les banques centrales... donc les banques d'un regroupement de pays. Il est difficile de savoir le montant correspondant à chaque pays



Ce qui explique que de plus en plus nombreux, des économistes et intellectuels africains demandent un audit qui permette de savoir ce qui revient à quel pays...

Août 2015 Idriss Déby (Tchad) appelle les pays à sortir de la zone CFA

9 décembre 2017



ORGANISATION  
INTERNATIONALE DE

la francophonie



**Kako Nubukpo, le directeur de la francophonie économique et numérique à l'OIF vient d'être suspendu de ses fonctions.**

**En attendant son licenciement en bonne et due forme, il est privé de salaire et interdit d'accès aux locaux de l'OIF.**

**Ce sont les prises de position de l'économiste togolais sur la nécessaire réforme du franc CFA qui sont à l'origine de cette mesure.**

**Selon l'OIF, Kako Nubukpo n'a pas respecté le devoir de réserve auquel il est astreint par ses fonctions.**

## Francophonie: Kako Nubukpo suspendu de ses fonctions à l'OIF



Kako Nubukpo (photo d'archives).  
© RFI



**Les quatre chefs d'Etat membres du groupe de travail sur la monnaie unique de la Cédéao ont adopté, le 21 février à Accra, une nouvelle feuille de route afin d'accélérer la mise en oeuvre de cette monnaie.**

**La date de lancement est fixée à 2020. Le principe étant que les pays qui sont prêts pourront démarrer en attendant d'être rejoints par les autres. Dès cette année, un institut monétaire commun à l'espace Cédéao devrait voir le jour.**

**Mais au-delà de cette volonté affichée, il reste beaucoup de questions à résoudre.**

## Cédéao: la monnaie unique à horizon 2020



De gauche à droite: les présidents Buhari (Nigeria), Gnassingbé (Togo), Issoufou (Niger), Ouattara (Côte d'Ivoire), Akufo Ado (Ghana), et le président de la Commission de la Cédéao Marcel De Souza, à Niamey, le 24 octobre 2017.

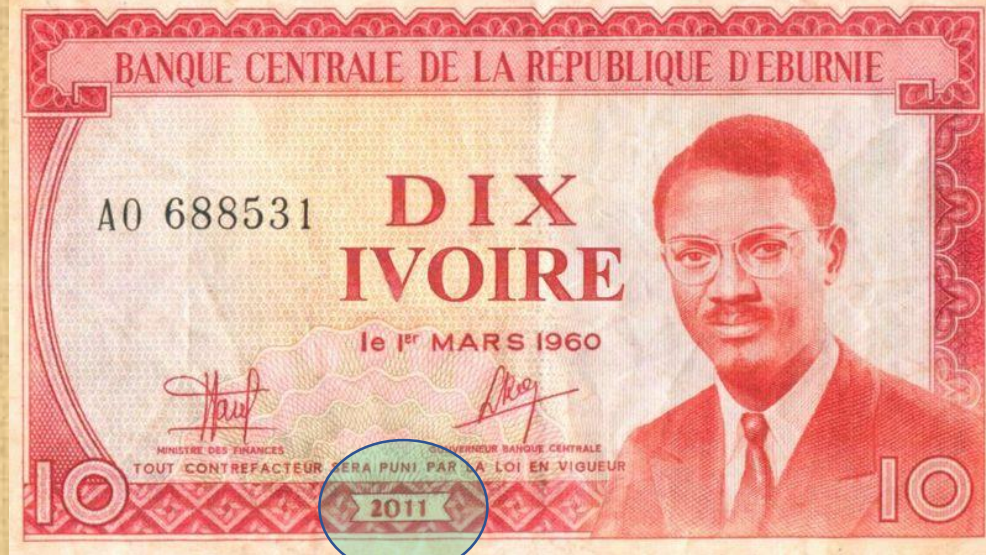


Mesbilletsdebanque



# Janvier 2011 en Côte d'Ivoire : le « MIR », monnaie ivoirienne de résistance

Cent francs ivoiriens



Une monnaie imprimée  
juste pour faire pression



# État – Nation - État-nation

I/ L'État

A/ Définition de l'État

B/ Nation

C/ L'État-Nation

D/ Les peuples sans État

E/ Les diasporas

**Violence légitime et puissance**

**Le pouvoir et l'espace : frontière et territoire**

# nation

1 Vieilli (sens primitif de *natio*). **Groupe d'hommes auxquels on suppose une origine commune**

2 Mod. **Groupe humain, généralement assez vaste, qui se caractérise par la conscience de son unité et la volonté de vivre en commun.**

3 **Groupe humain, en tant qu'il forme une communauté politique, établie sur un territoire défini ou un ensemble de territoires définis, et personnifiée par une autorité souveraine**



Turquie, Iran, Irak, Syrie

Les régions à dominante kurde



# État – Nation - État-nation

I/ L'État

A/ Définition de l'État

B/ Nation

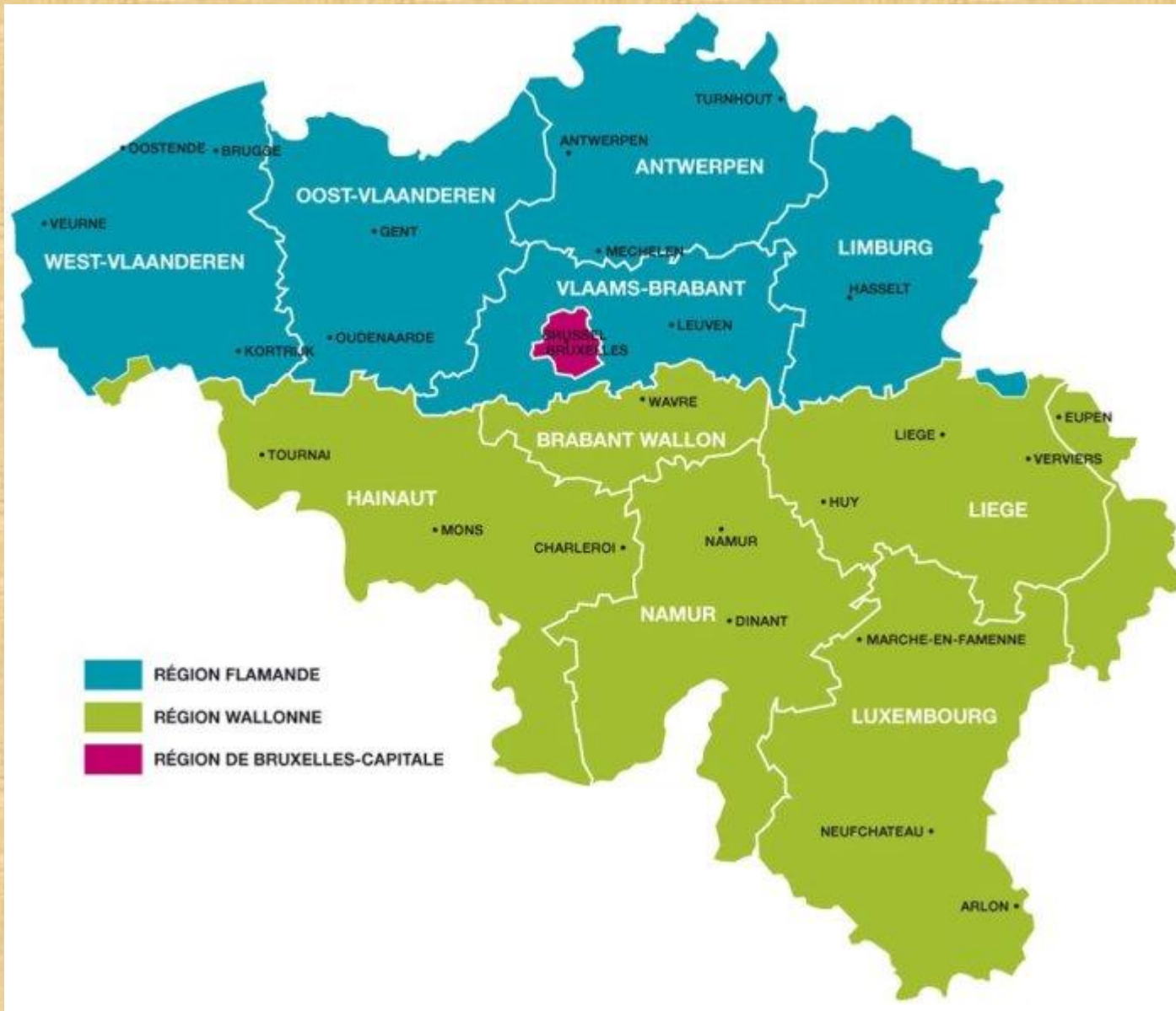
C/ L'État-Nation

D/ Les peuples sans État

E/ Les diasporas

**Violence légitime et puissance**

**Le pouvoir et l'espace : frontière et territoire**



# Belgique

## entre Flamands et Wallons

# Langues de l'Irlande et du Royaume-Uni

- gaélique écossais
- gaélique irlandais
- gallois
- scots
- anglo-normand
- anglais d'Angleterre
- anglais d'Écosse
- anglais d'Irlande

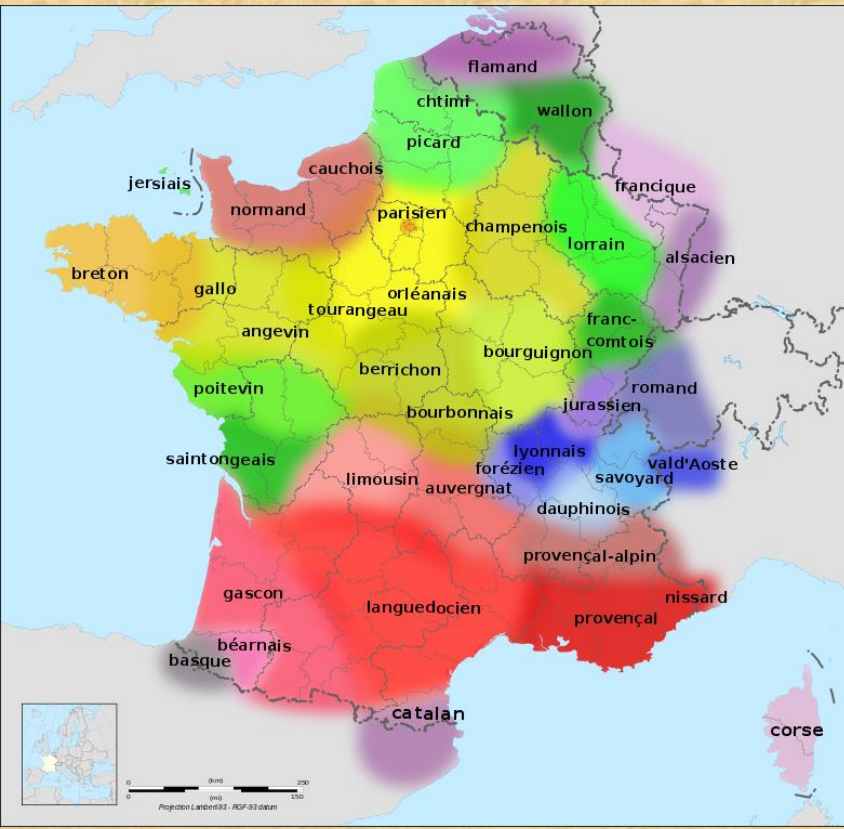


© Jacques Leclerc 2006

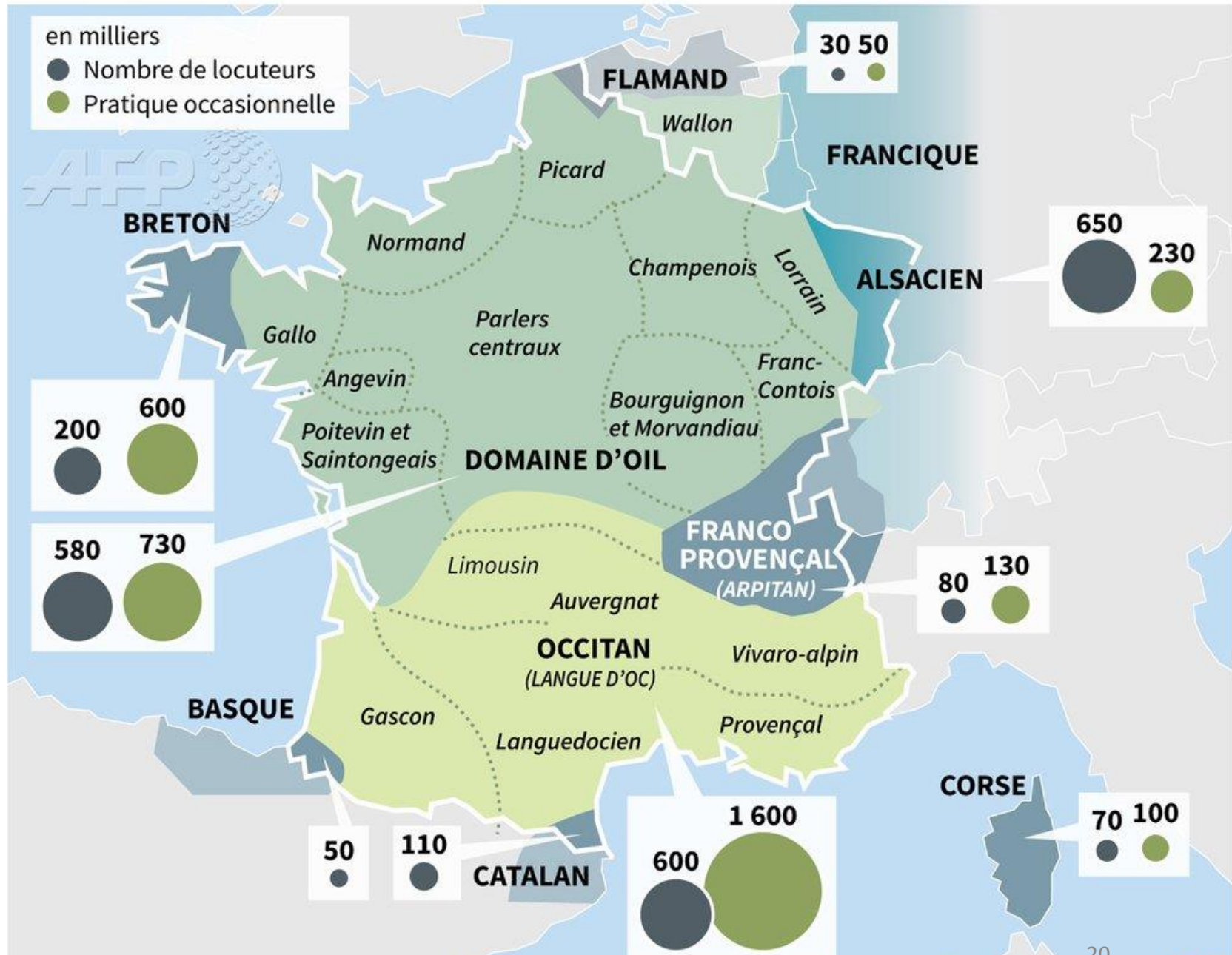
# Le Royaume-Uni



Jules Ferry



# Les langues régionales en France






## Côte d'Ivoire

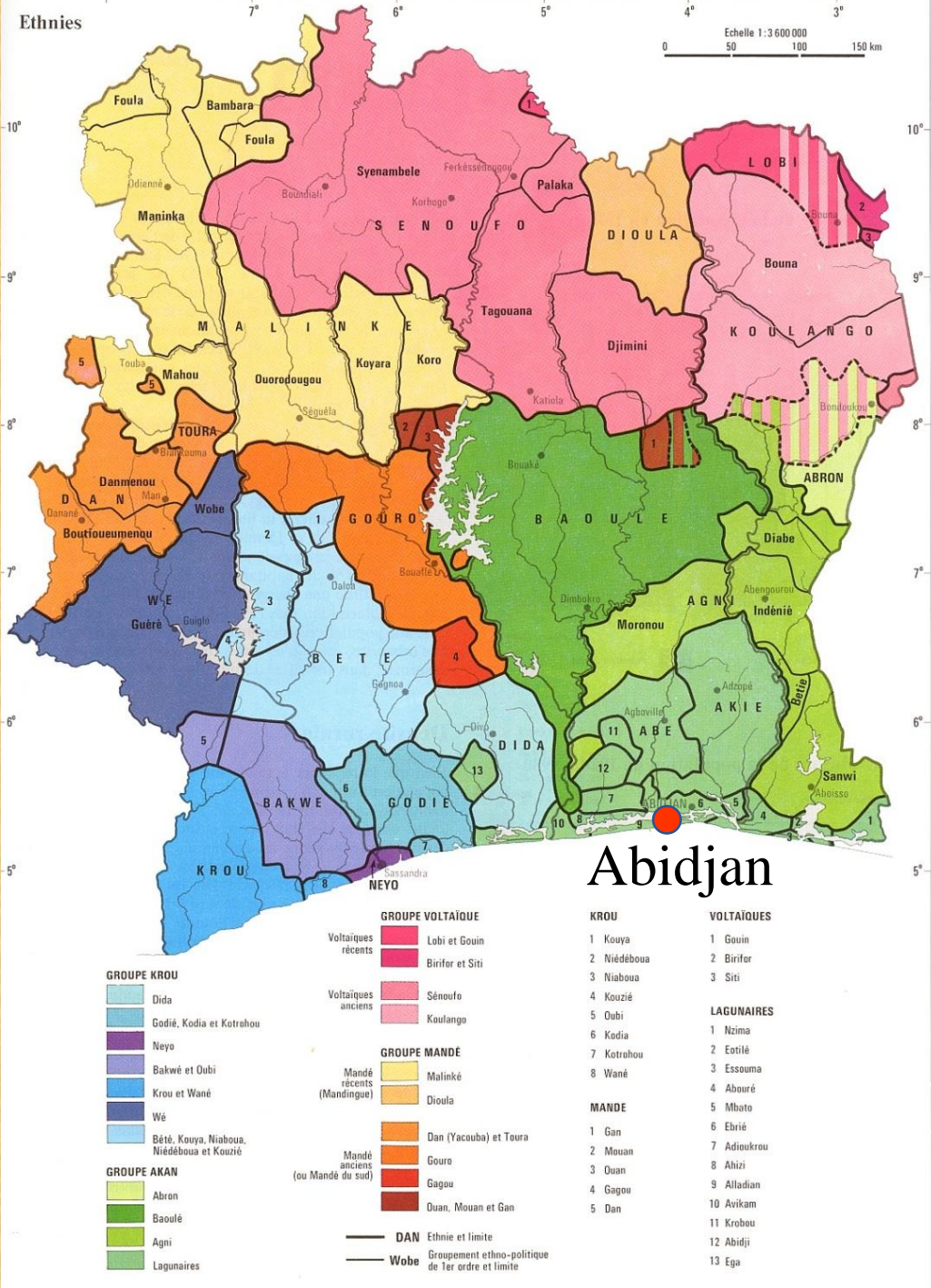
« ethnies »

Une « ethnie »  
ne correspond pas  
forcément à une  
unité politique



Forte résistance à la  
colonisation  
Organisation politique  
segmentaire





# CÔTE D'IVOIRE

## Aires linguistico-culturelles

mais attention,  
**aujourd'hui avec les migrations, les différentes populations sont partout.**

Il y a plus d' « Ivoiriens du nord » à Abidjan que dans le nord de la Côte d'ivoire...

# État – Nation - État-nation

I/ L'État

A/ Définition de l'État

B/ Nation

C/ L'État-Nation

D/ Les peuples sans État

E/ Les diasporas

**Violence légitime et puissance**

**Le pouvoir et l'espace : frontière et territoire**







Turquie, Iran, Irak, Syrie

Les régions à dominante kurde

# Un peuple réparti sur 4 États Turquie, Iran, Irak, Syrie

arte





# Les Sames (Lapons)

## un peuple sans État

La constitution norvégienne de 1988 dit que l'État doit « créer les conditions permettant à ce peuple autochtone de préserver et développer sa langue, sa culture et son mode de vie ».

En 1992, à son tour, la Finlande garantit le droit aux Sames d'utiliser leur langue pour toutes les communications avec les autorités locales et nationales.

Depuis 2002, le same est reconnu comme l'une des cinq langues minoritaires de Suède.

# État – Nation - État-nation

I/ L'État

A/ Définition de l'État

B/ Nation

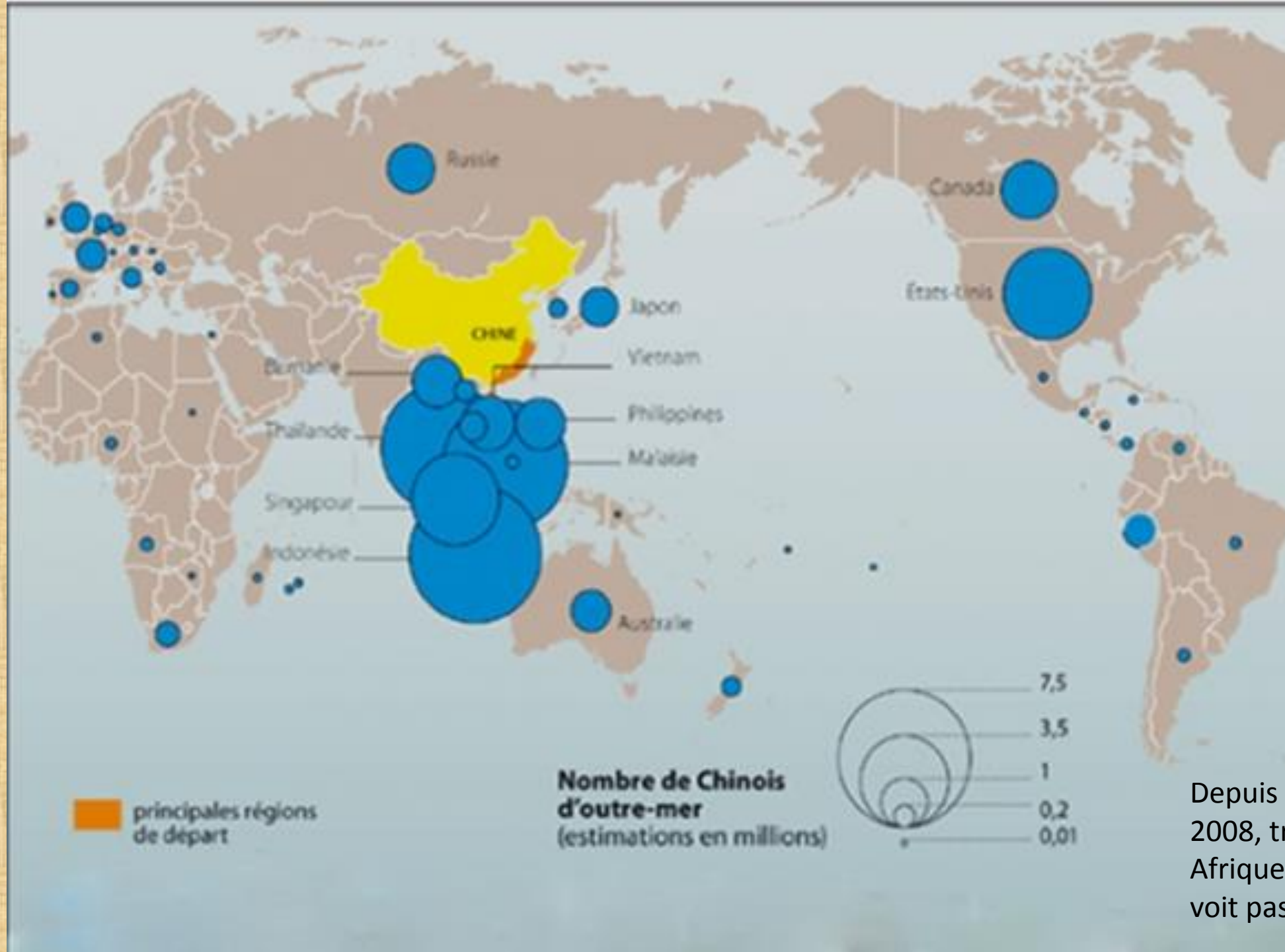
C/ L'État-Nation

D/ Les peuples sans État

E/ Les diasporas

**Violence légitime et puissance**

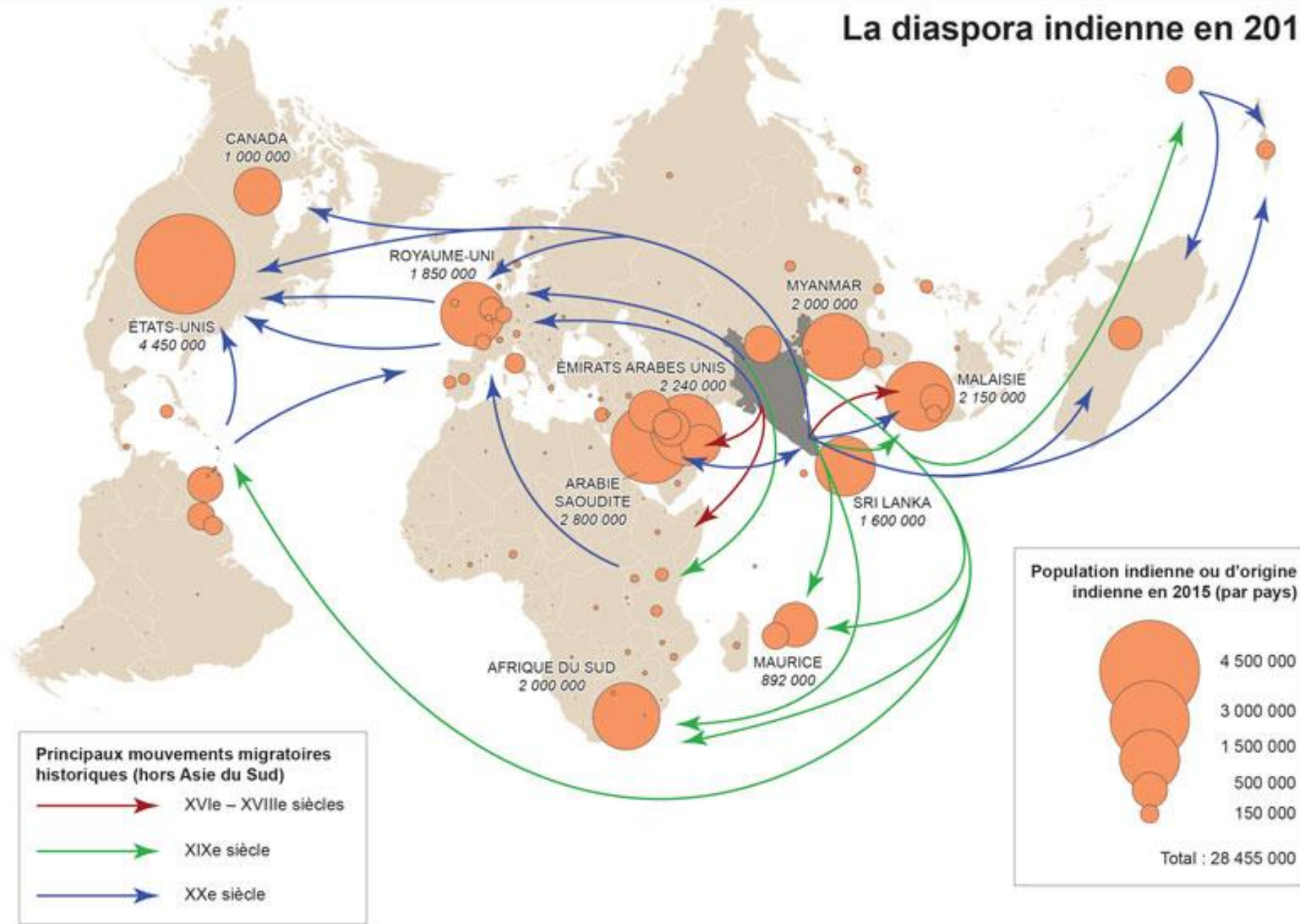
**Le pouvoir et l'espace : frontière et territoire**



Diaspora chinoise : 40 millions de personnes

Depuis 2006 et surtout 2008, très présente en Afrique, même si ne se voit pas sur la carte...

# La diaspora indienne en 2015




# RÉPARTITION DE LA DIASPORA LIBANAISE

430,000	EUROPE
2,570,000	AMÉRIQUE DU NORD
8,584,000	AMÉRIQUE LATINE & CARAIBES
14,000	AFRIQUE DU NORD
68,000	AFRIQUE NOIRE
2,600	ASIE
265,500	MONDE ARABE
435,300	Océanie

GRAND TOTAL  
**12,369,400**



Plus de  
12 millions  
de personnes



**Une identification  
« continentale » et non pas  
« nationale »**







DIASPO'AFRIK



**État – Nation - État-nation**

**Violence légitime et puissance**

**Le pouvoir et l'espace : frontière et territoire**

# Rôle de l'État : assurer la sécurité du territoire et de la population

Max Weber dans « le Savant et le Politique » (1919)  
développe le concept politique de « **violence légitime** »

*« un État est une communauté  
humaine qui revendique le monopole  
de l'usage **légitime** de la force physique  
sur un territoire donné »*

Le chef de l'État est le chef des armées





# Quelle violence est légitime ?

7 décembre 2018



*« L'impossibilité d'exclure la reproduction de tels incidents rend nécessaire de permettre aux forces de l'ordre de recourir à ces armes, qui demeurent particulièrement appropriées pour faire face à ce type de situations »*

## L'usage du LBD validé par le Conseil d'État

LBD = Lanceur de balle de défense

régularité **juridique**



**État – Nation - État-nation**

**Violence légitime et puissance**

**Le pouvoir et l'espace : frontière et territoire**

# LA GRANDE MURAILLE DE CHINE

Fortifications militaires chinoises construites, détruites et reconstruites en plusieurs fois et à plusieurs endroits entre le iii<sup>e</sup> siècle av. J.-C. et le xvii<sup>e</sup> siècle pour marquer et défendre la frontière nord de la Chine. C'est la structure architecturale la plus importante jamais construite par l'Homme à la fois en longueur, en surface et en masse.








**Le Maroc construit son « mur de Berlin » à la frontière algérienne**

30 mai 2015









# Les frontières africaines... une explication tellement pratique !

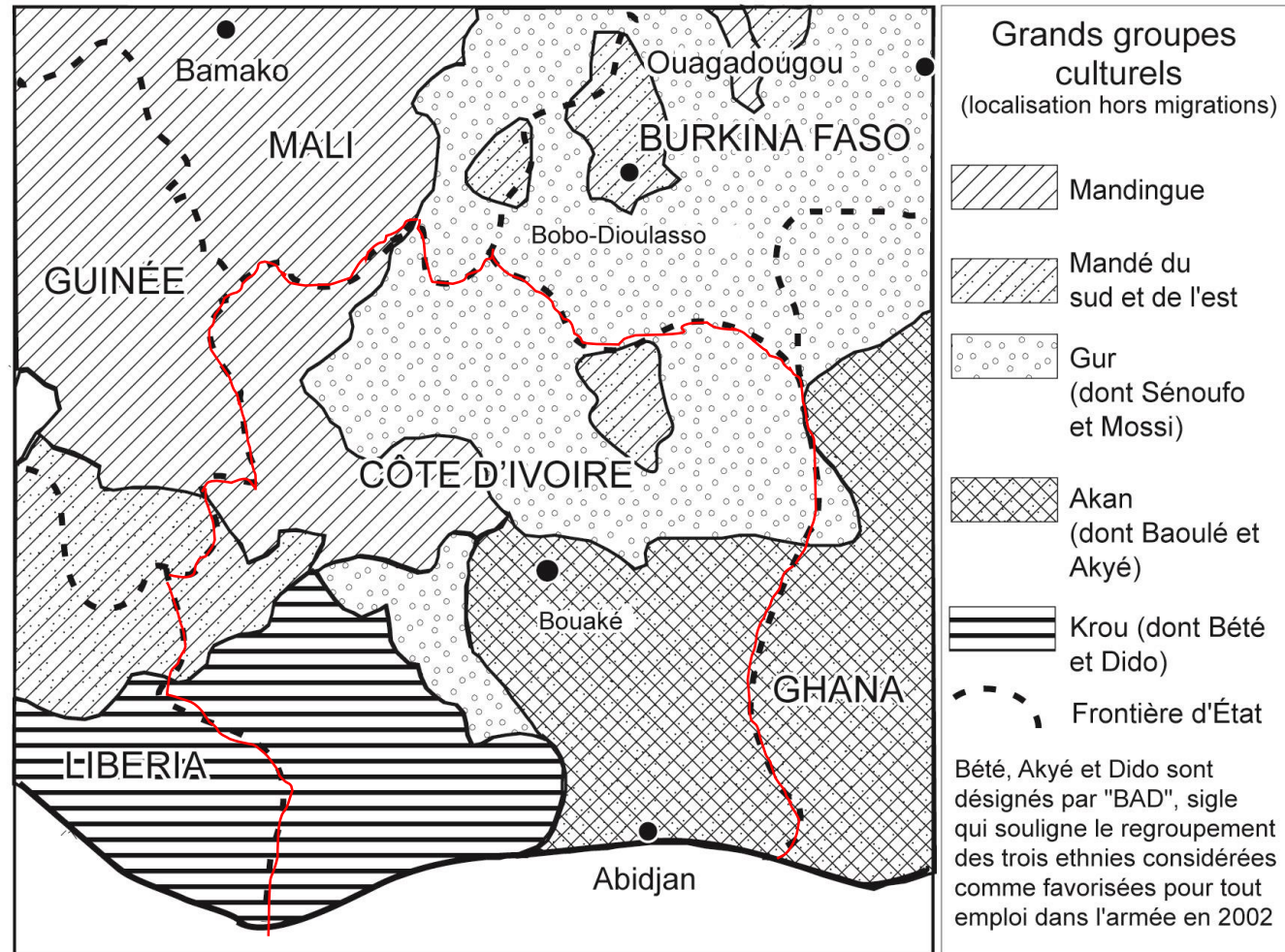
**Introduction : des frontières, sources (et solution) de tous les maux (ou presque)...**

I/ Une explication qui semble aller de soi : « *des frontières héritées de la colonisation, ne respectant pas les peuples* »

II/ Les frontières de la discorde

III/ Revenir aux frontières précoloniales ?

# LA CÔTE D'IVOIRE AU CARREFOUR DES CULTURES



0 160 km

Réalisation Y. Dévérin, d'après Atlas National de Côte d'Ivoire, Ministère du Plan, ORSTOM, 1976 et Atlas de Côte d'Ivoire, Jeune Afrique, 1983

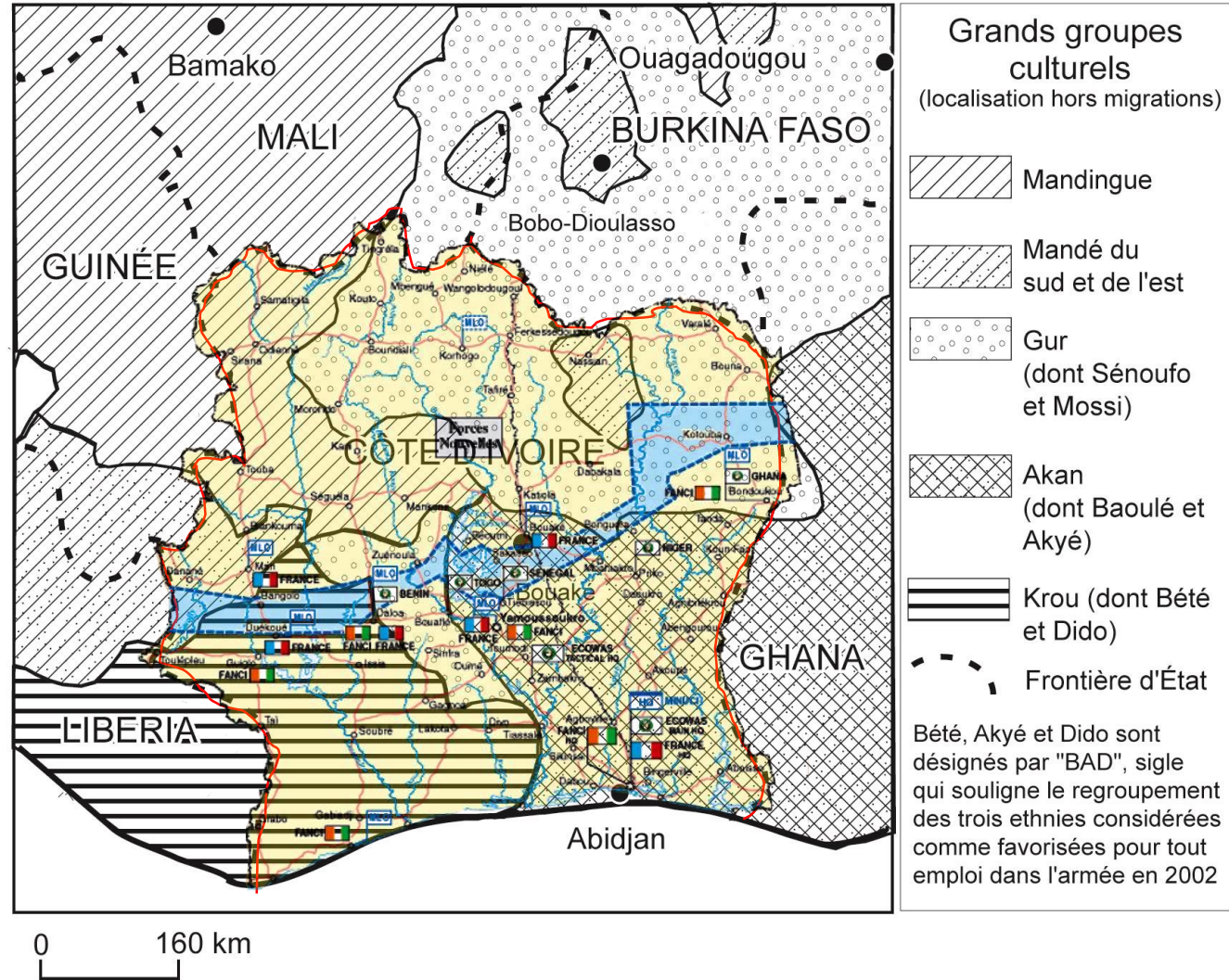


# LA CÔTE D'IVOIRE AU CARREFOUR DES CULTURES



Michèle Alliot-Marie  
Ministre de la Défense  
France-inter - Février 2006

Justification de  
la présence française



Réalisation Y. Déverin, d'après Atlas National de Côte d'Ivoire, Ministère du Plan, ORSTOM, 1976 et Atlas de Côte d'Ivoire, Jeune Afrique, 1983

## La « bataille d'Abidjan » mars-avril 2011

27''

Axel Poniatowski

Pdt de la commission des Affaires étrangères de l'Assemblée Nationale

RFI - 23 janvier 2011









# Frontières africaines...

Introduction : des frontières, sources (et solution) de tous les maux (ou presque)...

I/ Une explication qui semble aller de soi : « *des frontières héritées de la colonisation, ne respectant pas les peuples* »

A/ La conférence de Berlin (nov 1884-fév 1885) et le partage de l'Afrique


B/ Les découpages coloniaux

C/ Les indépendances et la naissance de l'OUA : le principe de l'intangibilité des frontières

II/ Les frontières de la discorde


III/ Revenir aux frontières précoloniales ?

# Conférence de Berlin : 1885 – Le partage de l'Afrique



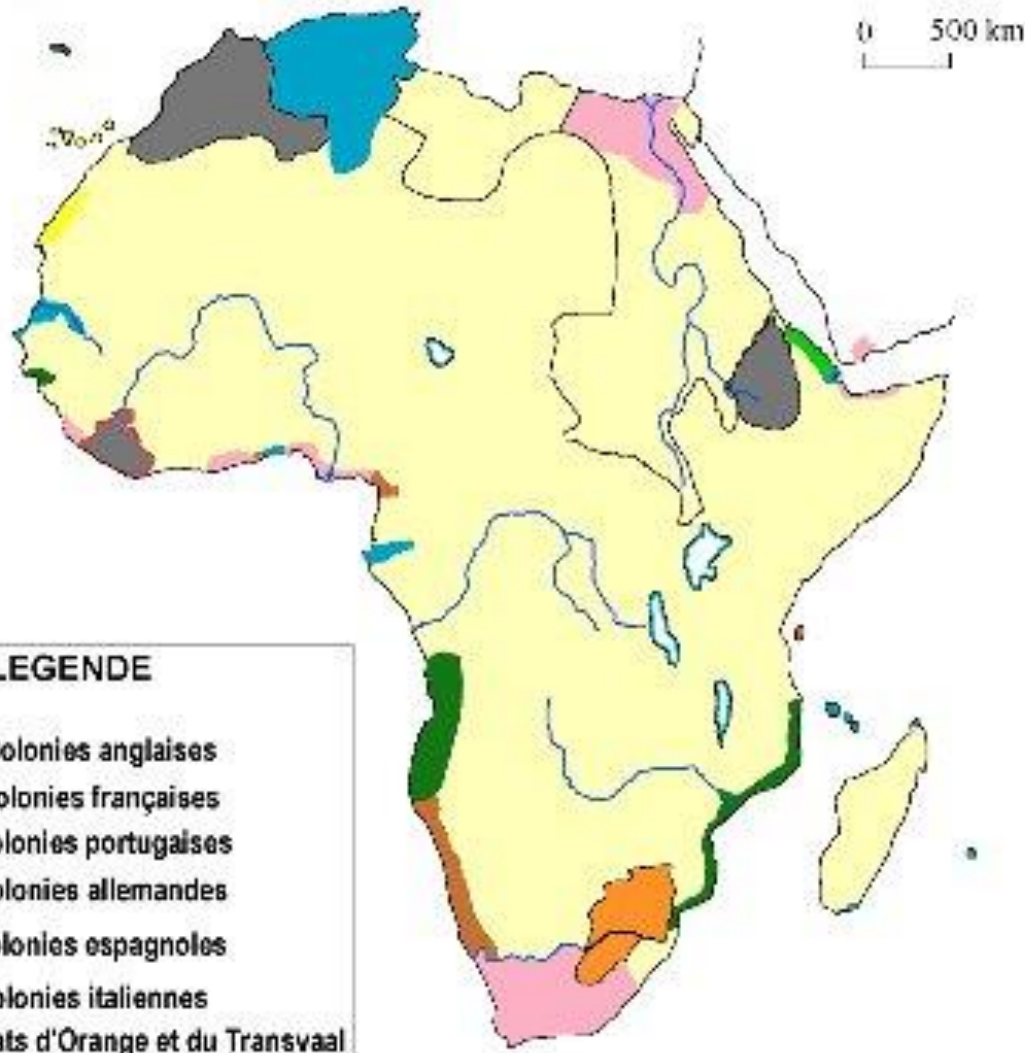
LA QUESTION DU CONGO. — UNE SCÈNE DE LA CONFÉRENCE INTERNATIONALE DE BERLIN

15 novembre 1884 - 26 février 1885



**La Conférence de Berlin en 1885 :**  
*"A chacun sa part".* Caricature française.

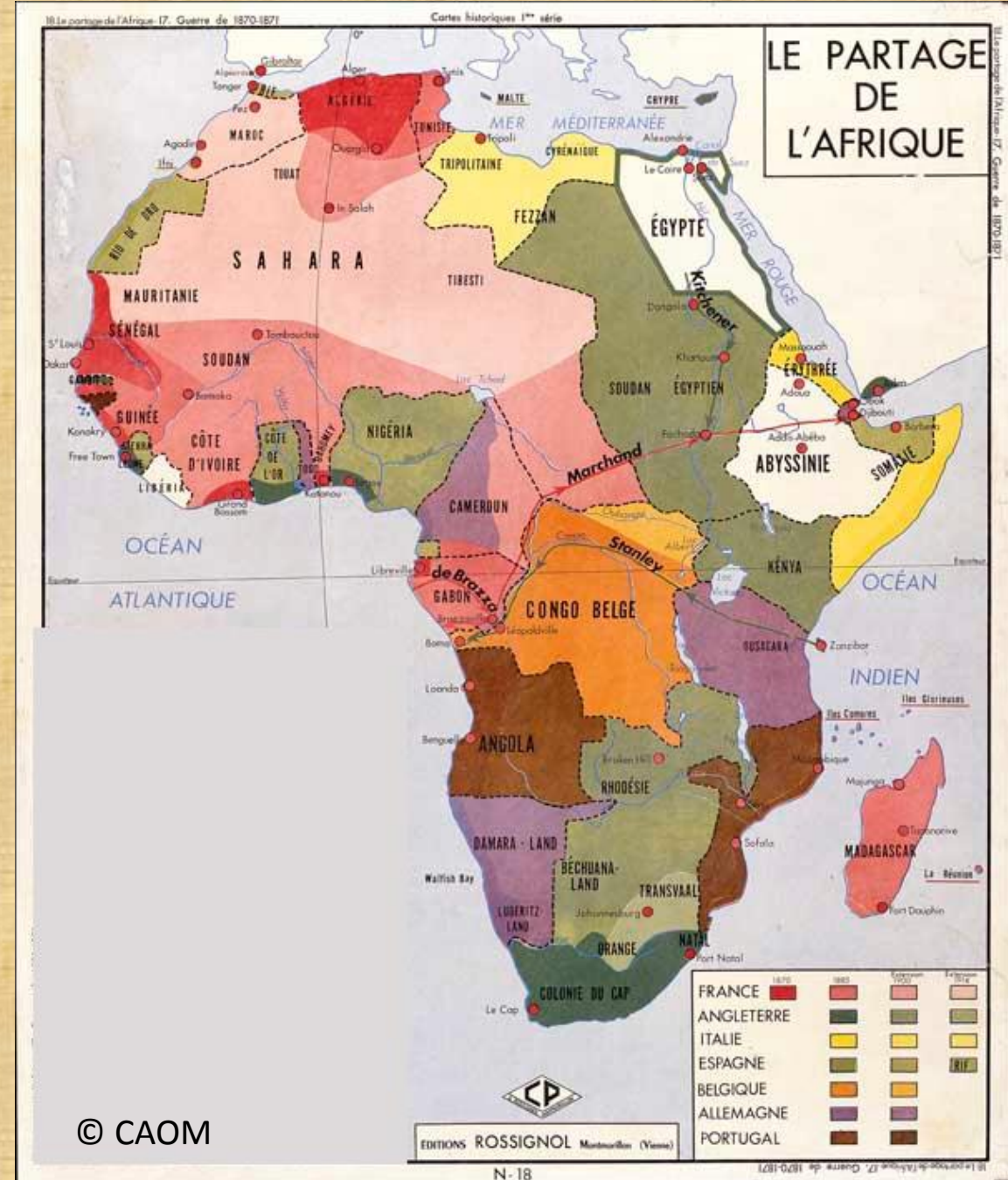
# LES COLONIES EUROPEENNES AVANT LE PARTAGE DU CONGRES DE BERLIN 1885

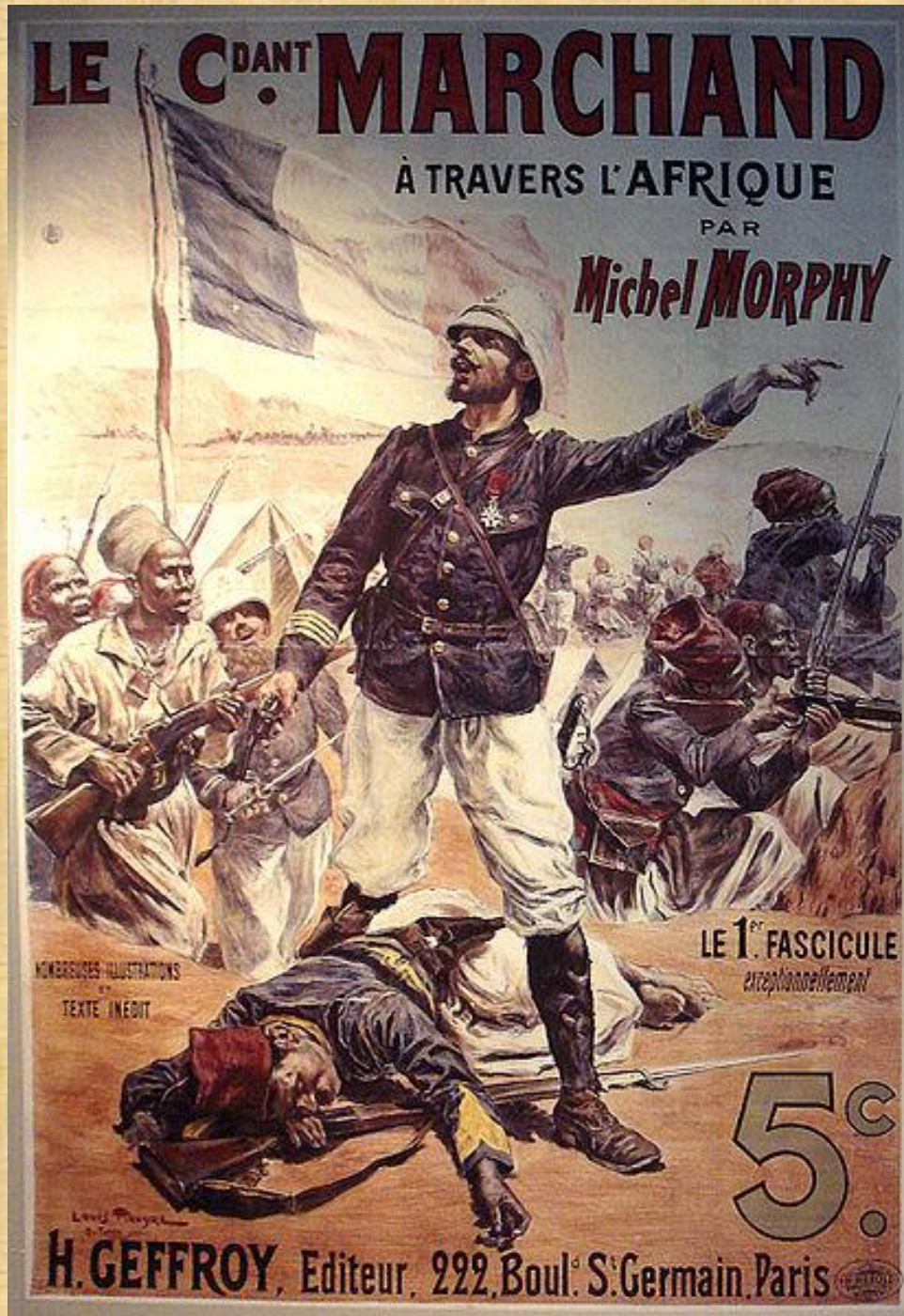


## LEGENDE

- Colonies anglaises
- Colonies françaises
- Colonies portugaises
- Colonies allemandes
- Colonies espagnoles
- Colonies italiennes
- Etats d'Orange et du Transvaal
- Etats indépendants


Georges Duby - Atlas historique, Larousse, 1978





## Crise de Fachoda

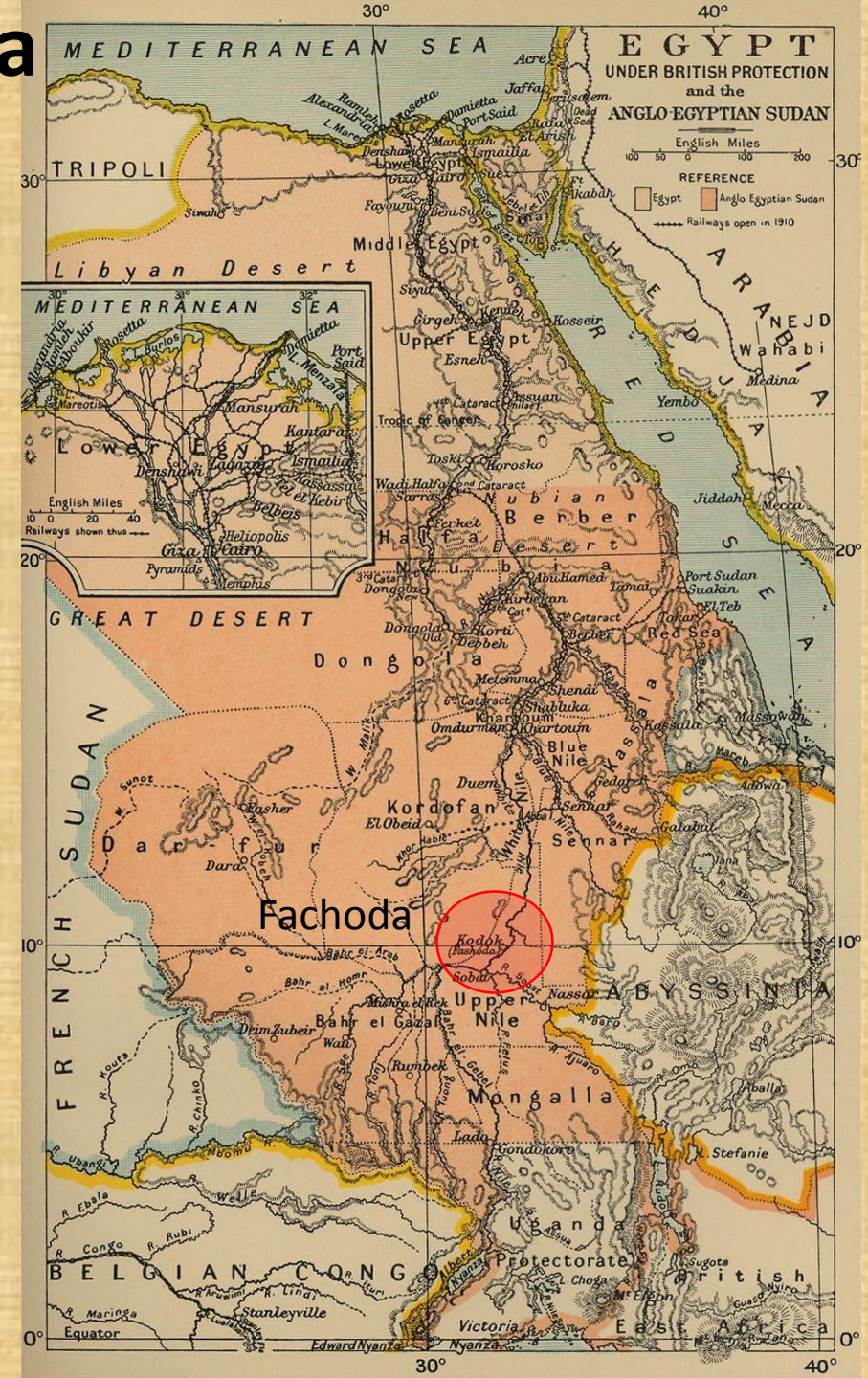
1898...



# Fachoda



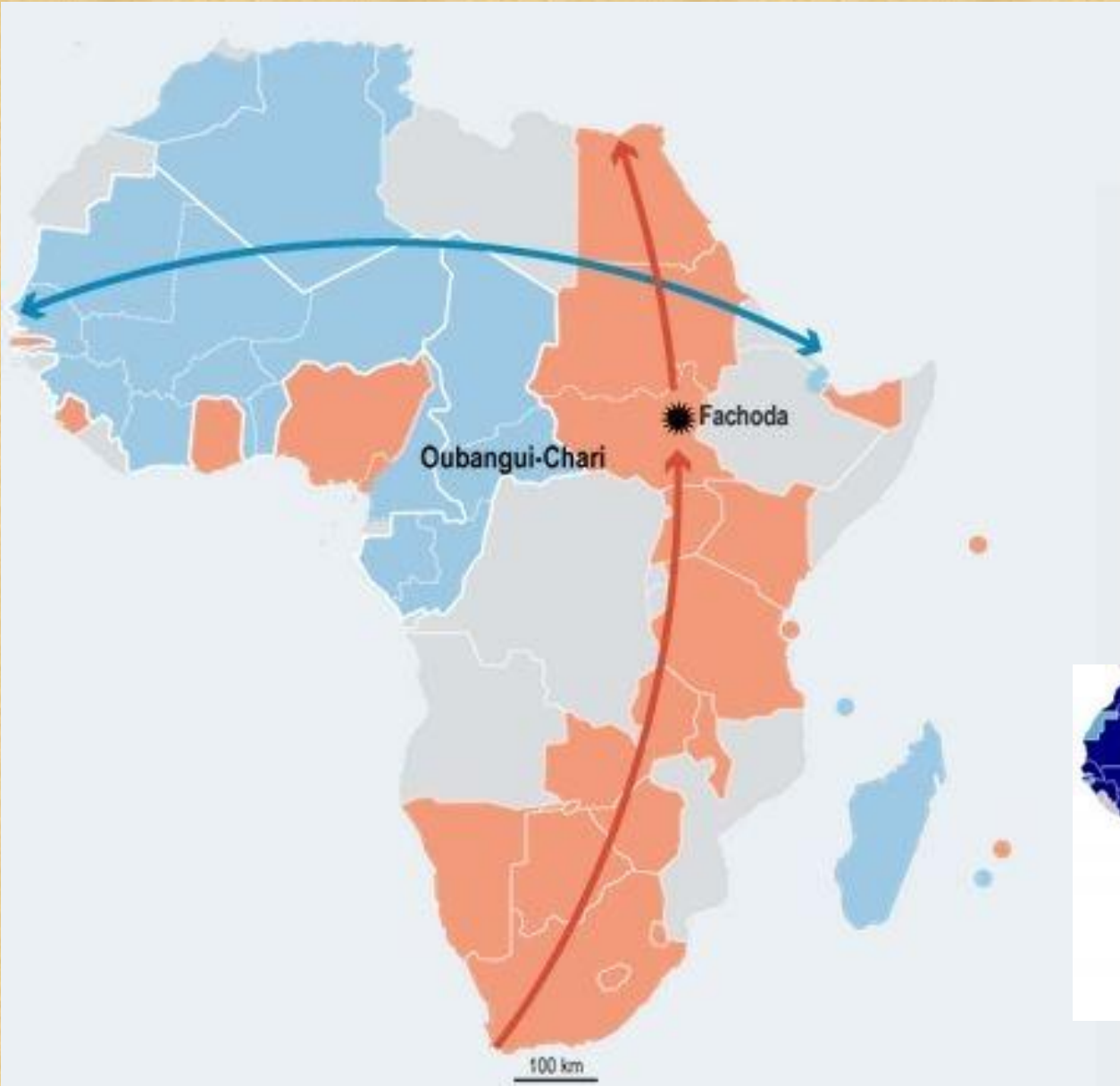
mission Marchand





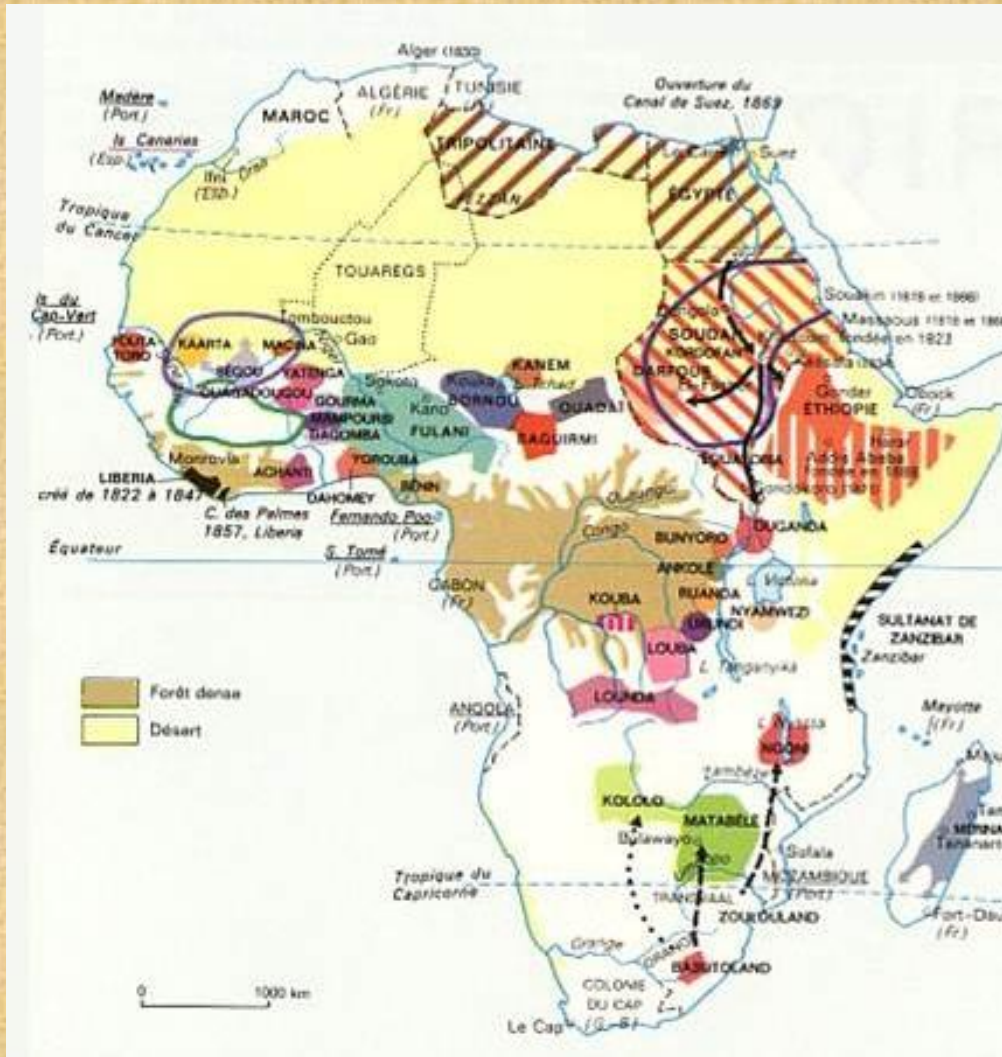
**AFRIQUE FRANCOPHONE**

**AFRIQUE ANGLOPHONE**

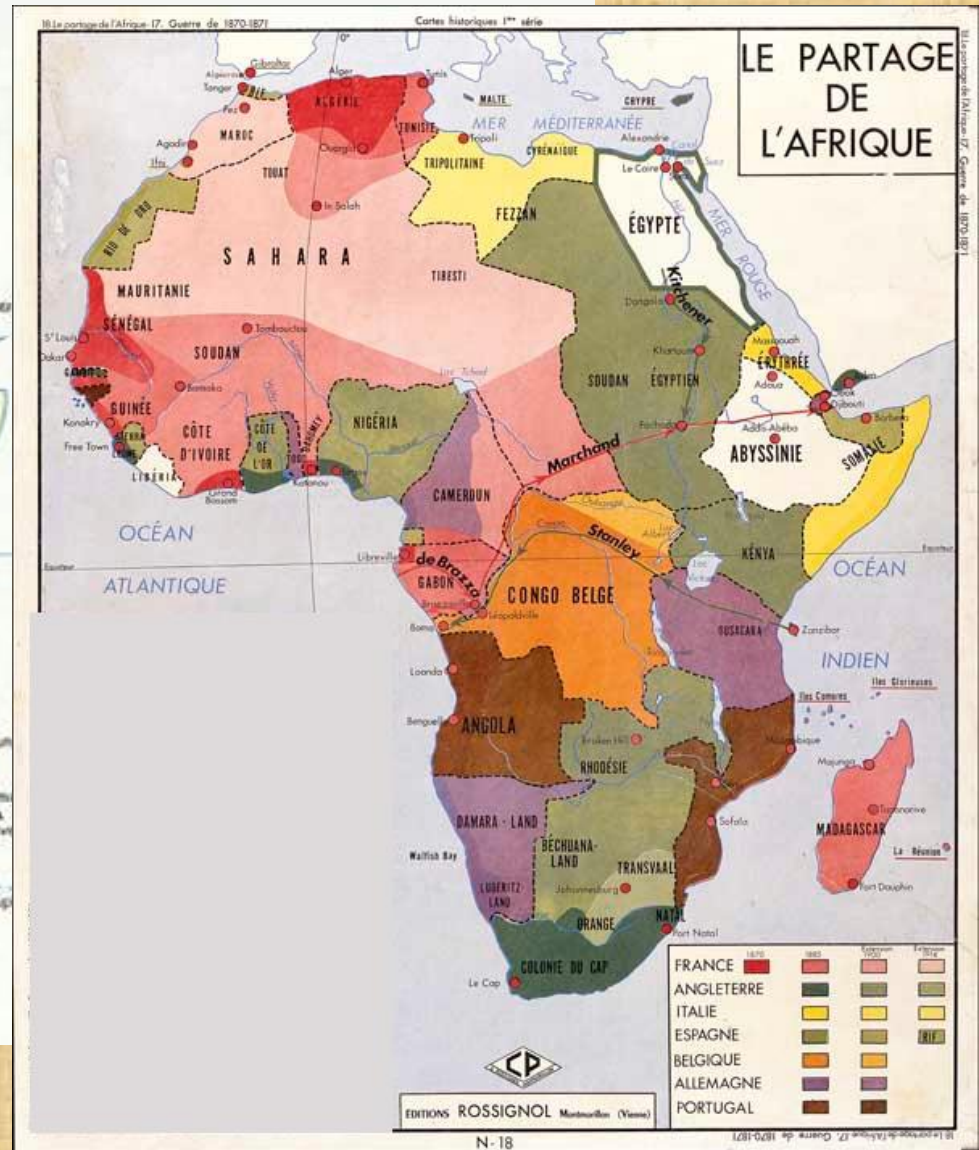


1807 (Chaka Zoulou) – 1898 (Samory Touré / Mahdi)

Fin du XIX<sup>e</sup>



Georges Duby - Atlas historique, Larousse, 1978



# Frontières africaines...

Introduction : des frontières, sources (et solution) de tous les maux (ou presque)...

I/ Une explication qui semble aller de soi : « *des frontières héritées de la colonisation, ne respectant pas les peuples* »

A/ La conférence de Berlin (nov 1884-fév 1885) et le partage de l'Afrique

B/ Les découpages coloniaux

C/ Les indépendances et la naissance de l'OUA : le principe de l'intangibilité des frontières

II/ Les frontières de la discorde

III/ Revenir aux frontières précoloniales ?

1914

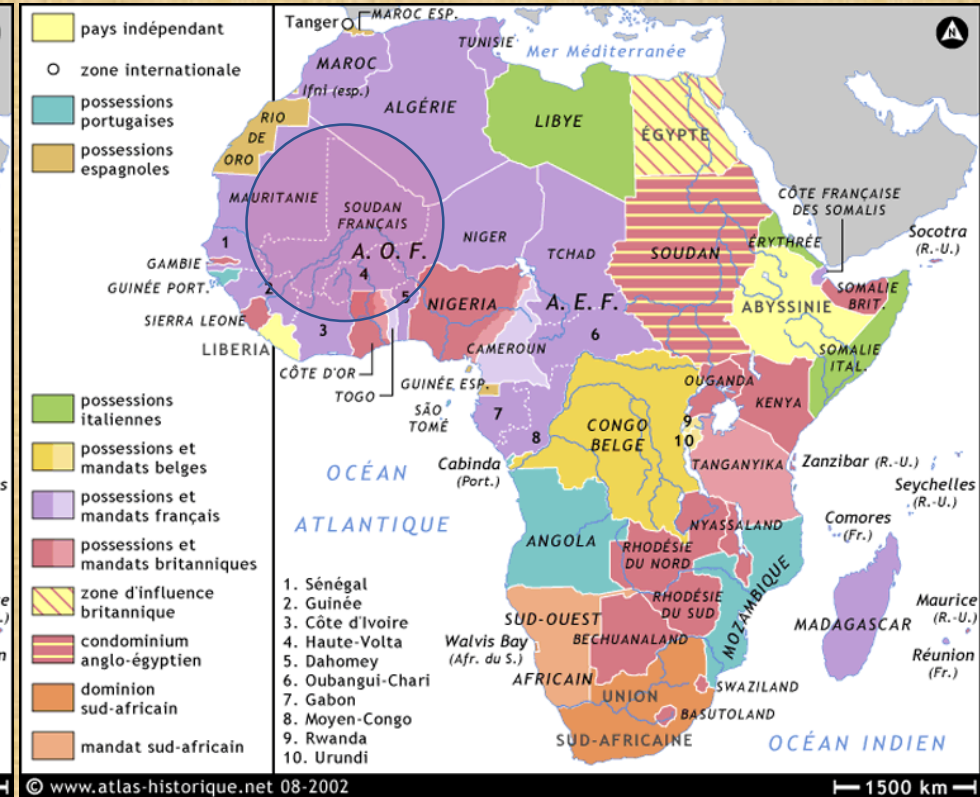


1925



# 1914

# 1925



Redistribution des colonies allemandes  
Remodelage des frontières intérieures des colonies  
(françaises en particulier)



Atlas Bordas 1971

1932-1947

(Atlas Bordas 1948)

Travail forcé : construction d'une route en Côte d'Ivoire



Collection J. Méteyer, Grand-Bassam. — Reproduction interdite  
AFRIQUE OCCIDENTALE. — CÔTE D'IVOIRE.  
— BINGERVILLE. Construction d'une Route du Débarcadère au plateau.



212. Afrique Occidentale - GUINÉE  
Travaux du chemin de fer - Une tranchée dans le roc



# Frontières africaines...

Introduction : des frontières, sources (et solution) de tous les maux (ou presque)...

I/ Une explication qui semble aller de soi : « *des frontières héritées de la colonisation, ne respectant pas les peuples* »

A/ La conférence de Berlin (nov 1884-fév 1885) et le partage de l'Afrique

B/ Les découpages coloniaux

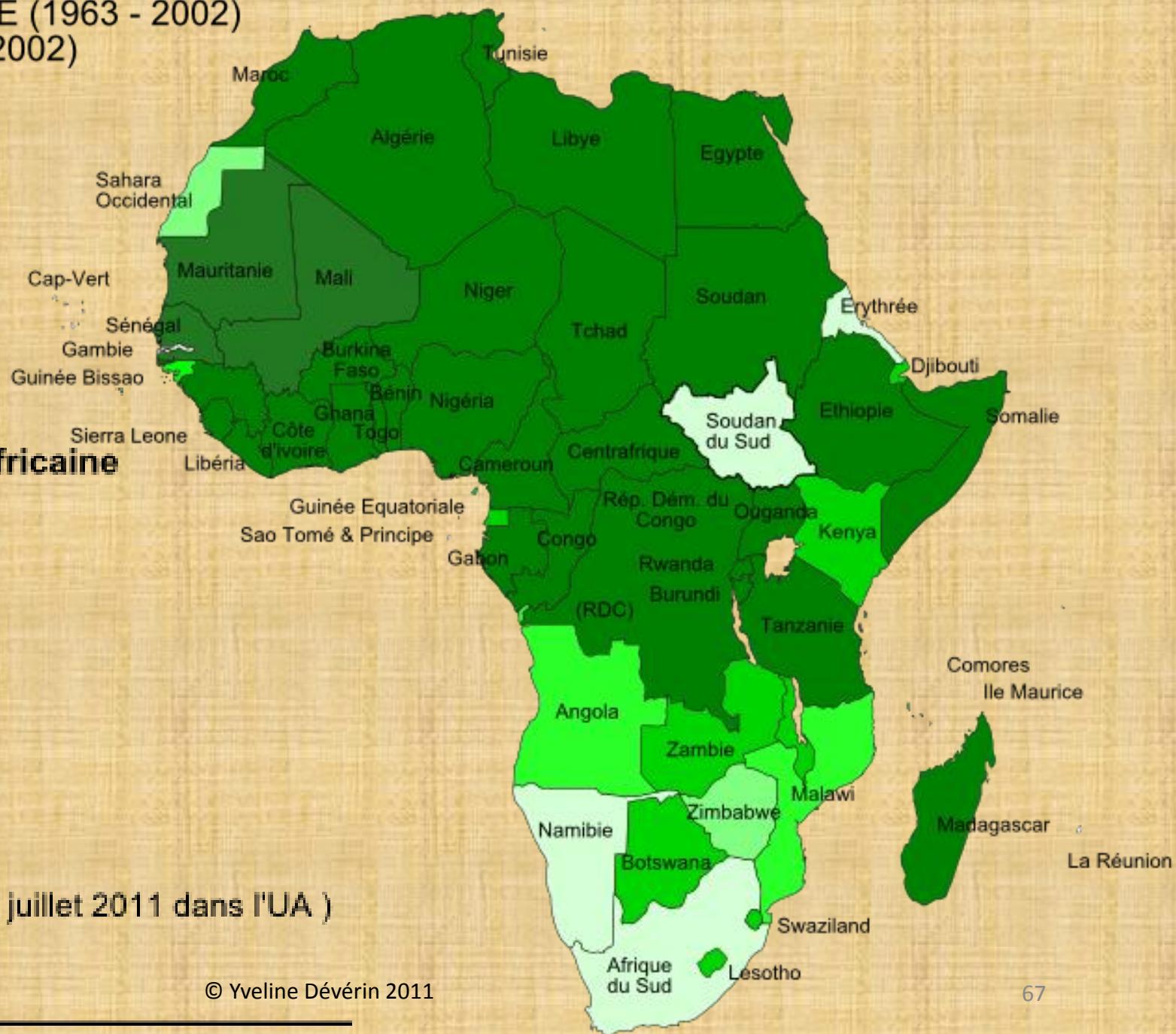
C/ Les indépendances et la naissance de l'OUA : le principe de **l'intangibilité des frontières**

II/ Les frontières de la discorde

III/ Revenir aux frontières précoloniales ?

L'ORGANISATION DE L'UNITE AFRICAINE (1963 - 2002)  
L'UNION AFRICAINE (DEPUIS 2002)

Entrée dans l'Organisation de l'Unité Africaine

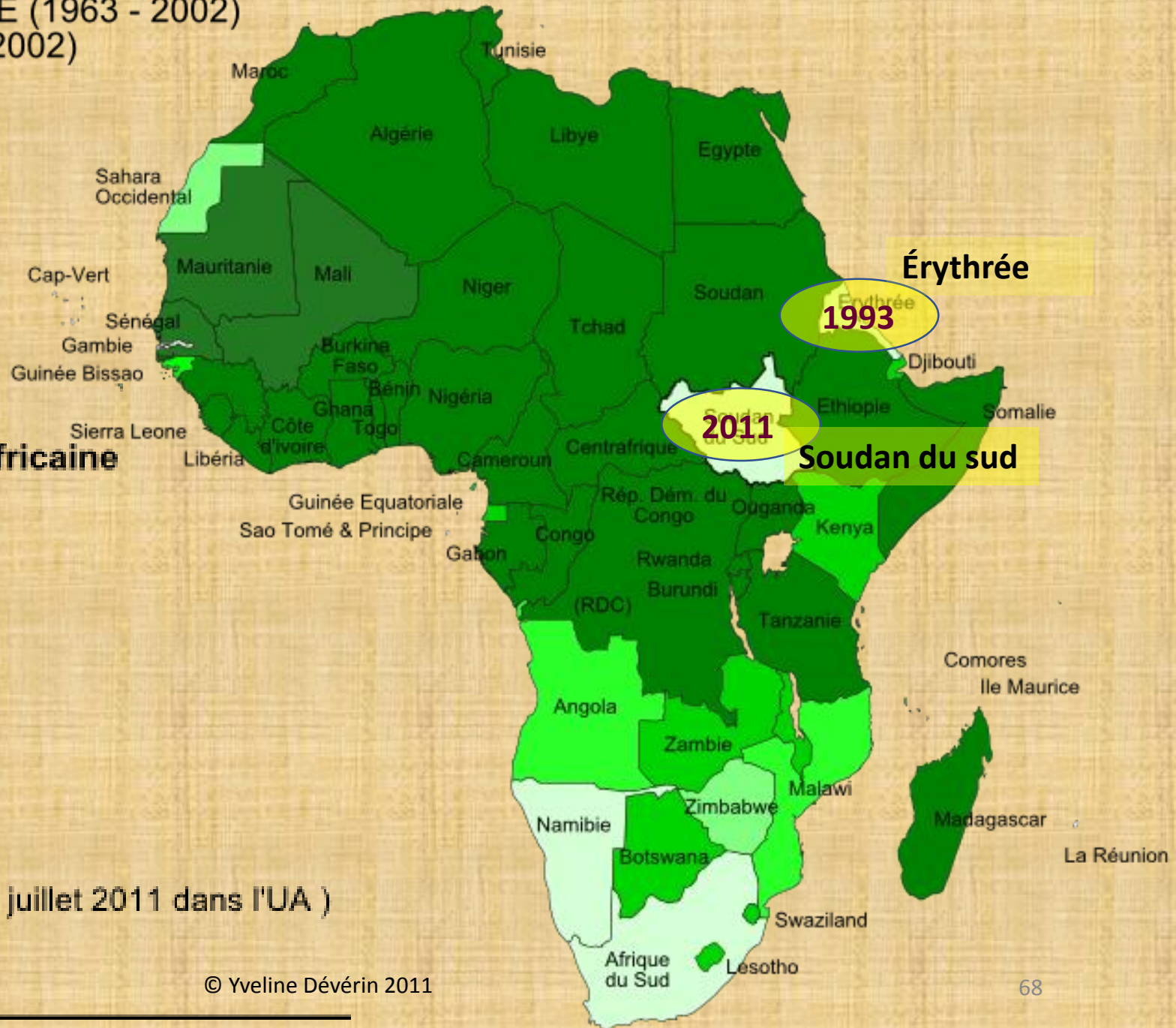


L'ORGANISATION DE L'UNITE AFRICAINE (1963 - 2002)  
L'UNION AFRICAINE (DEPUIS 2002)

Remise en cause  
des frontières

Érythrée  
Soudan du sud

Entrée dans l'Organisation de l'Unité Africaine



# Frontières africaines...

Introduction : des frontières, sources (et solution) de tous les maux (ou presque)...

I/ Une explication qui semble aller de soi : « *des frontières héritées de la colonisation, ne respectant pas les peuples* »

II/ Les frontières de la discorde

A/ Séparent et rassemblent

B/ Rivalités sur les ressources naturelles ?

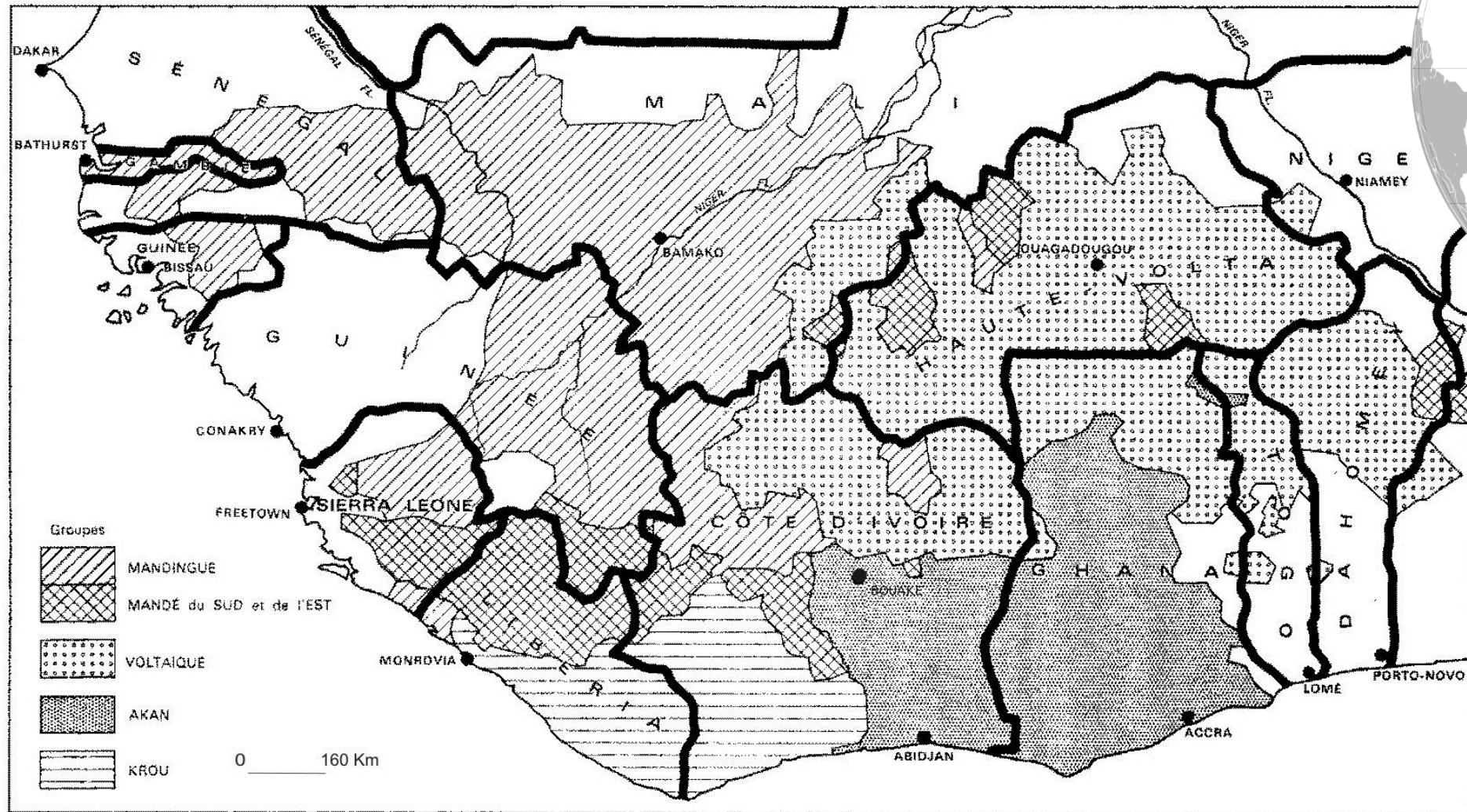
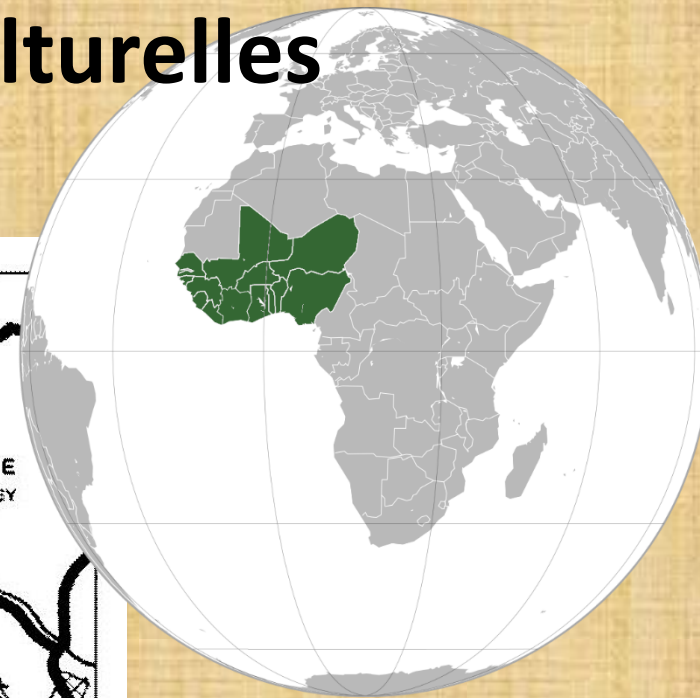
C/ Géopolitique et politique intérieure

D/ La naissance de « l'étranger » (*foreigner* et plus seulement *stranger*)

III/ Revenir aux frontières précoloniales ?

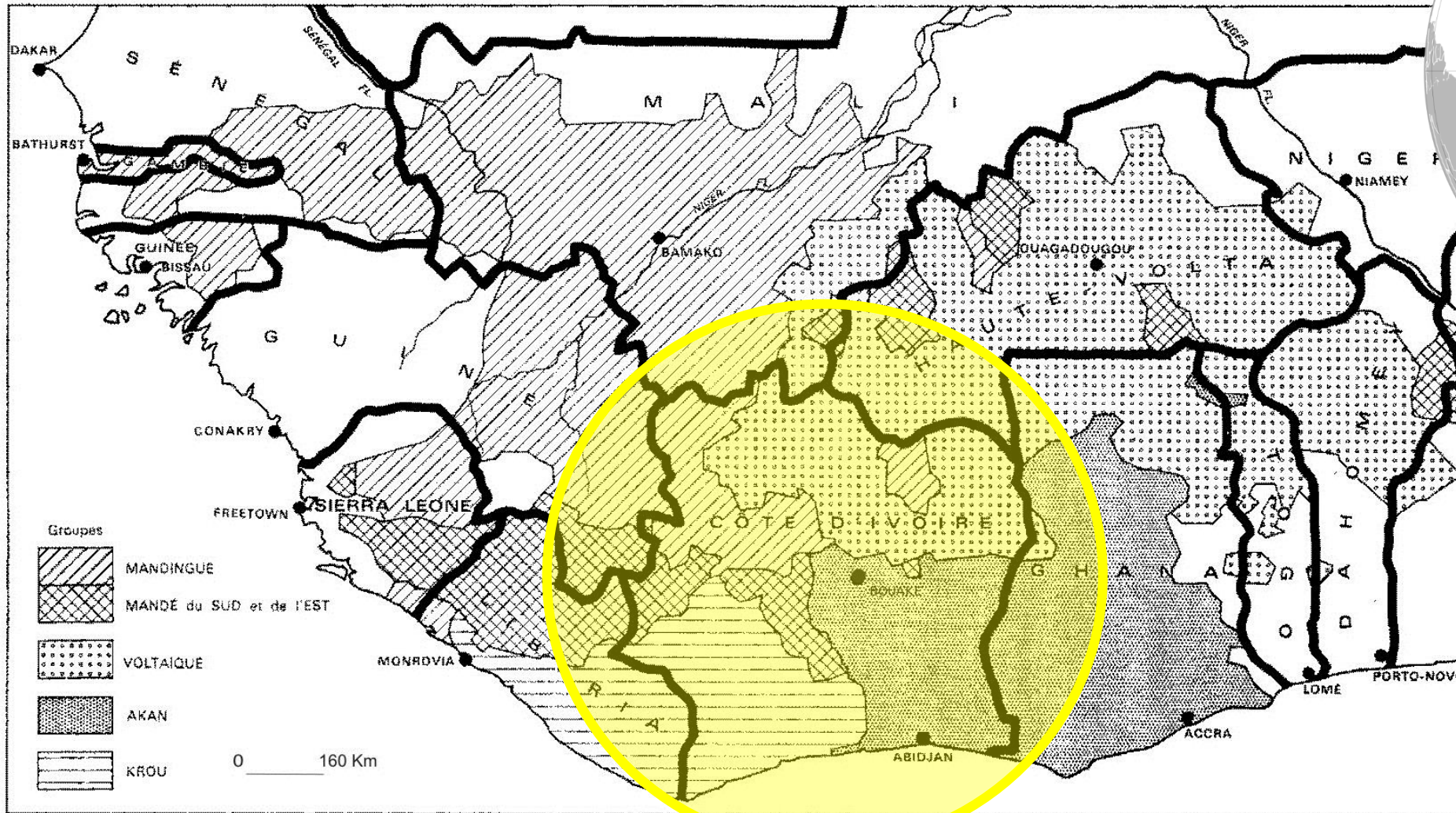
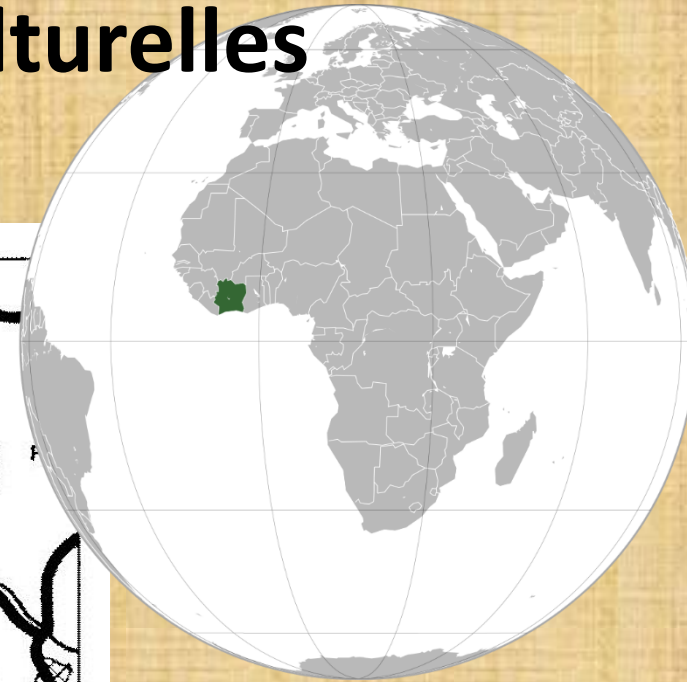
# Afrique de l'ouest : grandes familles socio-culturelles

« Les frontières qui séparent et rassemblent »



# Afrique de l'ouest : grandes familles socio-culturelles

« Les frontières qui séparent et rassemblent »



Une question  
d'échelle à  
prendre en  
compte




## Côte d'ivoire

« ethnies »

Une « ethnie »  
ne correspond pas  
forcément à une  
unité politique




Forte résistance à la  
colonisation  
Organisation politique  
segmentaire







Diola (Casamance)

 Forte résistance à la colonisation  
Organisation politique segmentaire

Data SIO, NOAA, U.S. Navy, NGA, GEBCO  
US Dept of State-Geographer  
© 2012 Google  
© 2012 Cnes/Spot Image  
12°09'07.74"N 12°01'41.74"O elev. 275 m

# Frontières africaines...

Introduction : des frontières, sources (et solution) de tous les maux (ou presque)...

I/ Une explication qui semble aller de soi : « *des frontières héritées de la colonisation, ne respectant pas les peuples* »

II/ Les frontières de la discorde

A/ Séparent et rassemblent

B/ Rivalités sur les ressources naturelles ?

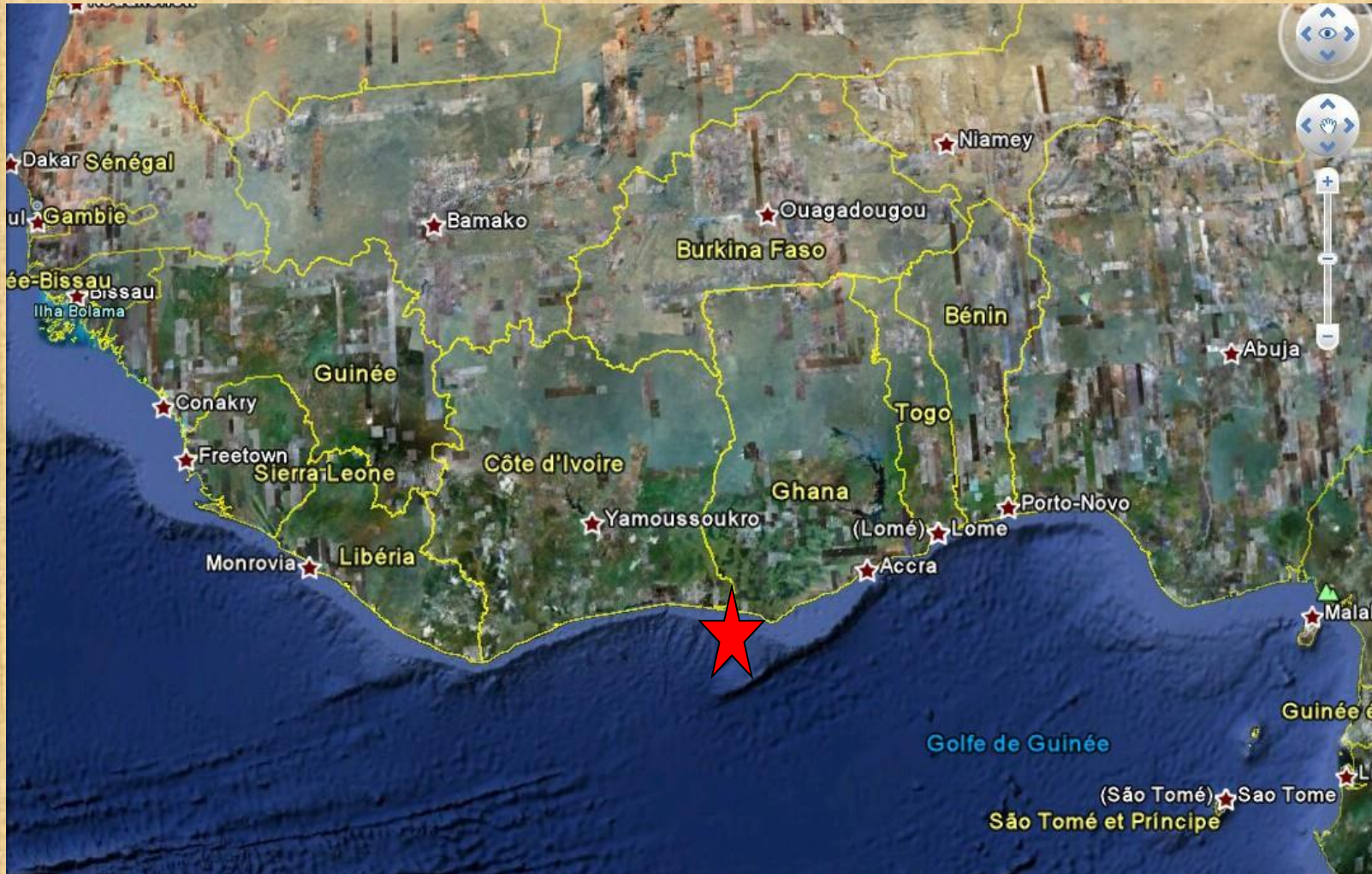
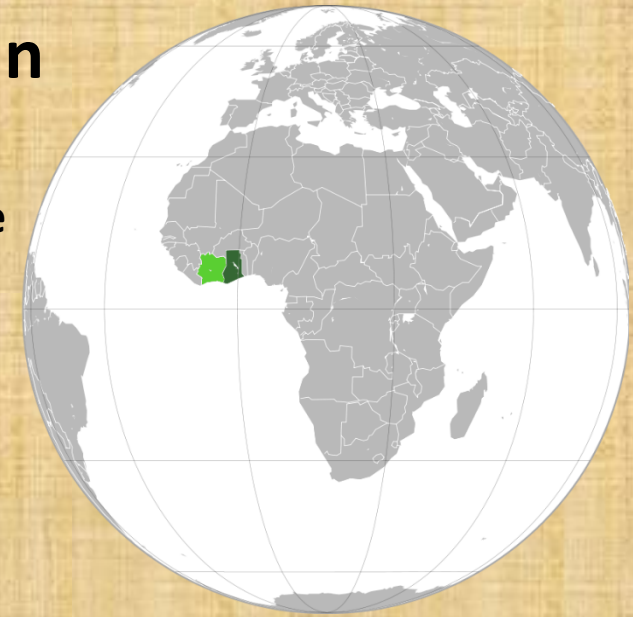
C/ Géopolitique et politique intérieure

D/ La naissance de « l'étranger » (*foreigner* et plus seulement *stranger*)

III/ Revenir aux frontières précoloniales ?

# Différend Ghana-Côte d'Ivoire après la découverte d'un gisement offshore © (AFP) - vendredi 05 mars 2010

La Côte d'Ivoire réclame une partie de l'espace maritime du Ghana depuis la récente découverte d'un important gisement pétrolier



- **Différend Ghana-Côte d'Ivoire après la découverte d'un gisement offshore**

© AFP ACCRA (AFP) - vendredi **05 mars 2010** - 17h11 - La Côte d'Ivoire réclame une partie de l'espace maritime du Ghana depuis la récente découverte offshore, a affirmé vendredi le ministre ghanéen des Ressources naturelles Collins Dauda.

- **La frontière maritime** entre les deux pays dans le Golfe de Guinée **n'a jamais été formellement tracée**, mais les deux voisins respectent depuis des années "une ligne médiane"




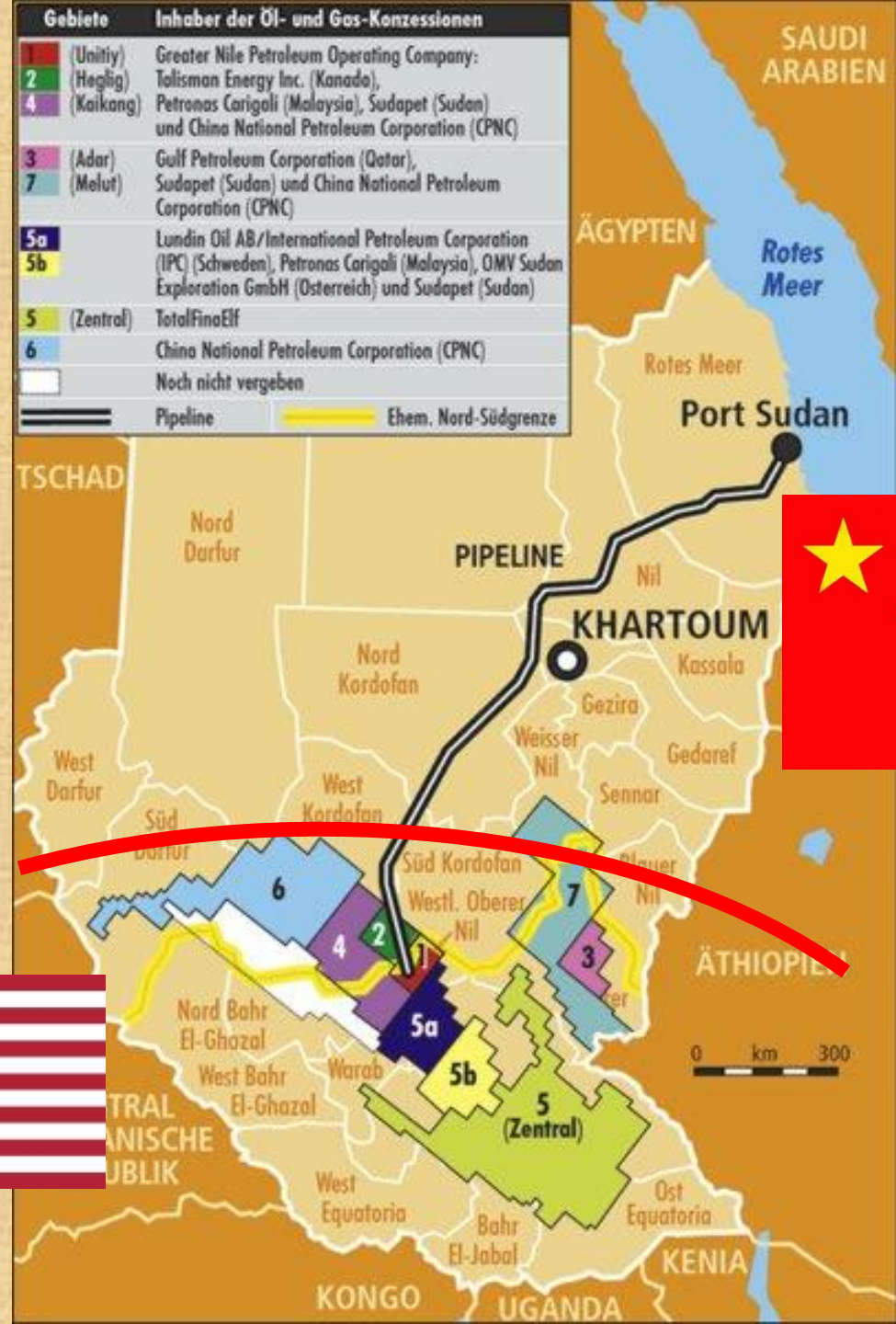
**Les frontières de la discorde**

# Soudan

La ressource  
comme cause,

La frontière  
comme solution ?

(9 juillet 2011  
indépendance du  
Soudan du sud)



# Frontières africaines...

Introduction : des frontières, sources (et solution) de tous les maux (ou presque)...

I/ Une explication qui semble aller de soi : « *des frontières héritées de la colonisation, ne respectant pas les peuples* »

II/ Les frontières de la discorde

A/ Séparent et rassemblent

B/ Rivalités sur les ressources naturelles ?

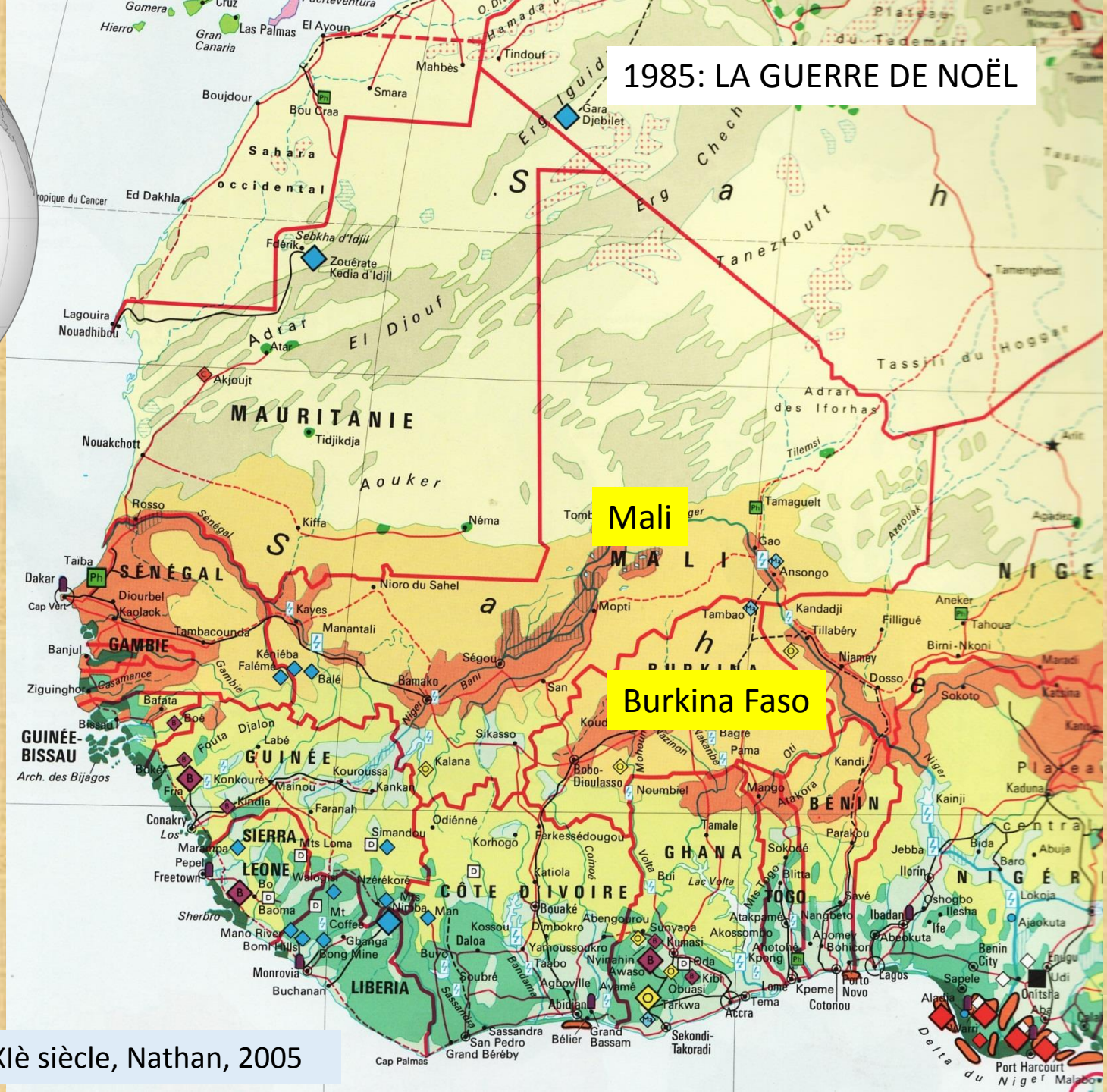
C/ Géopolitique et politique intérieure

D/ La naissance de « l'étranger » (*foreigner* et plus seulement *stranger*)

III/ Revenir aux frontières précoloniales ?



# 1985: LA GUERRE DE NOËL

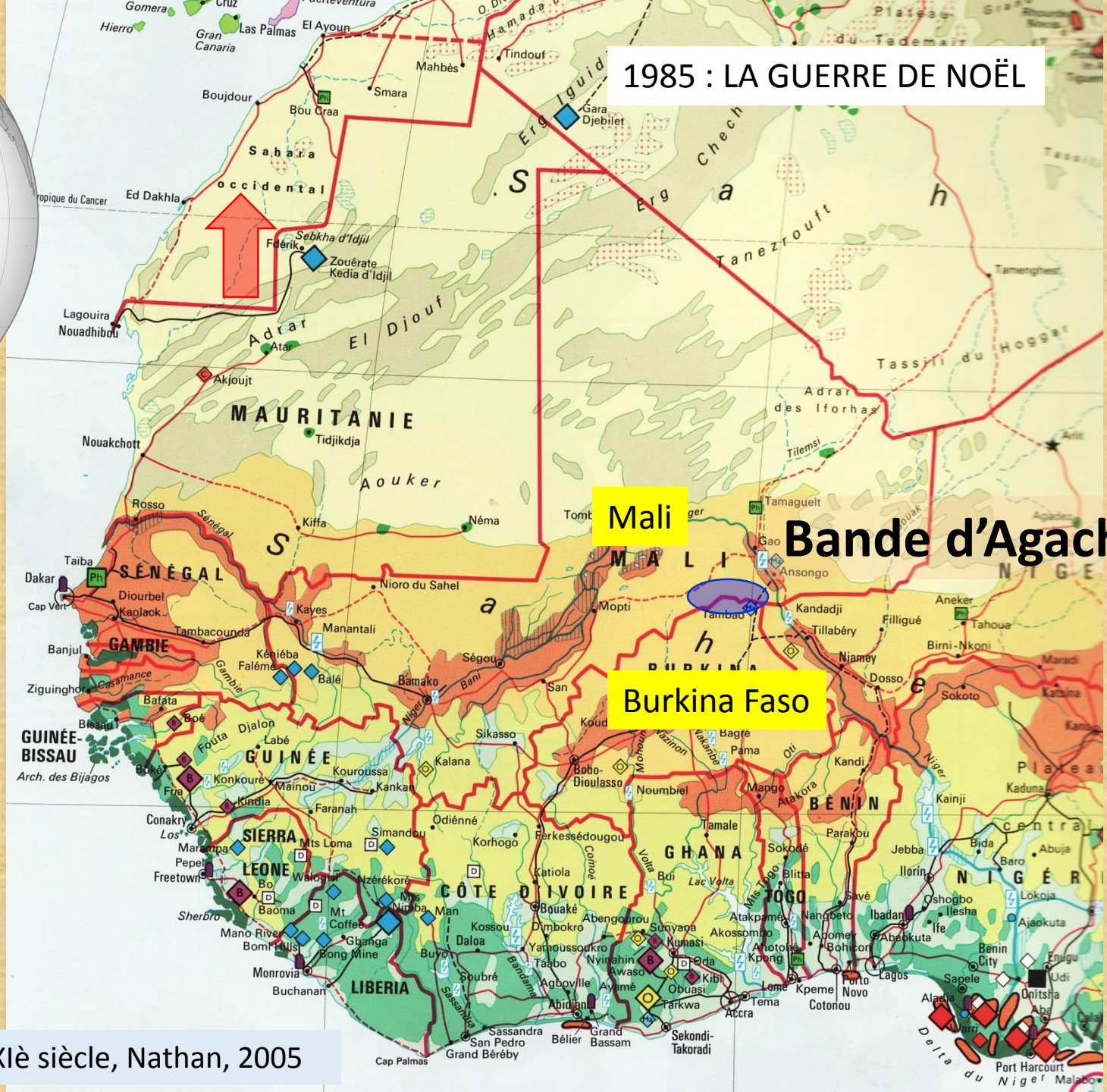


Atlas du XXI<sup>è</sup> siècle, Nathan, 2005





# 1985 : LA GUERRE DE NOËL



Mali

Bande d'Agacher

Burkina Faso

# Frontières africaines...

Introduction : des frontières, sources (et solution) de tous les maux (ou presque)...

I/ Une explication qui semble aller de soi : « *des frontières héritées de la colonisation, ne respectant pas les peuples* »

II/ Les frontières de la discorde

A/ Séparent et rassemblent

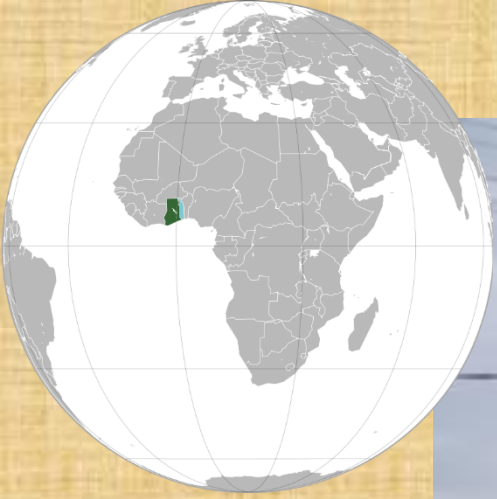
B/ Rivalités sur les ressources naturelles ?

C/ Géopolitique et politique intérieure

D/ La naissance de « l'étranger » (*foreigner* et plus seulement *stranger*)

III/ Revenir aux frontières précoloniales ?


# Frontière entre le Ghana et le Togo





# Frontière Tchad-Cameroun

Février 2008



2009 : Angola et République  
Démocratique du Congo :  
expulsions réciproques

# Frontières africaines...

Introduction : des frontières, sources (et solution) de tous les maux (ou presque)...

I/ Une explication qui semble aller de soi : « *des frontières héritées de la colonisation, ne respectant pas les peuples* »

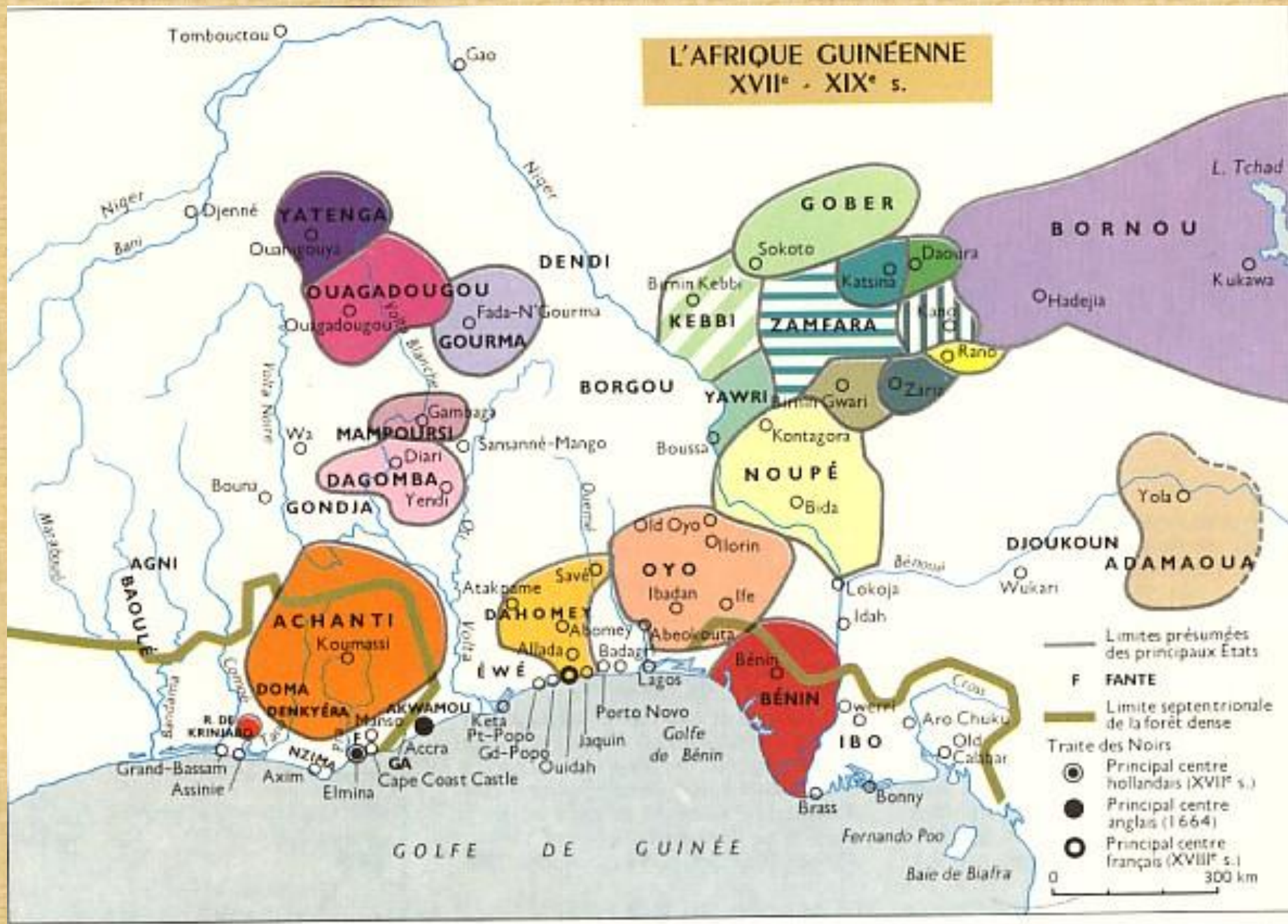
II/ Les frontières de la discorde

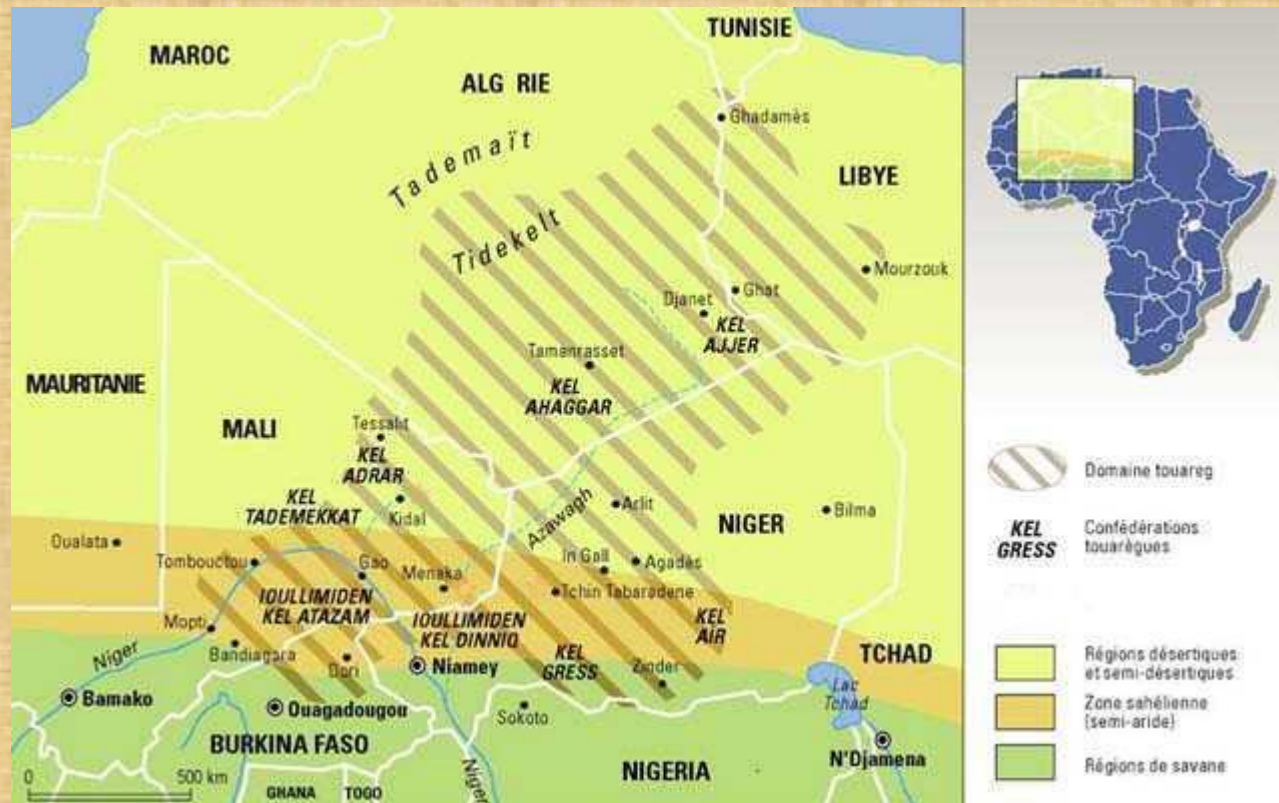
III/ Revenir aux frontières précoloniales ?

A/ Le poids de l'Histoire, même ancienne

B/ Un problème de conception de la frontière

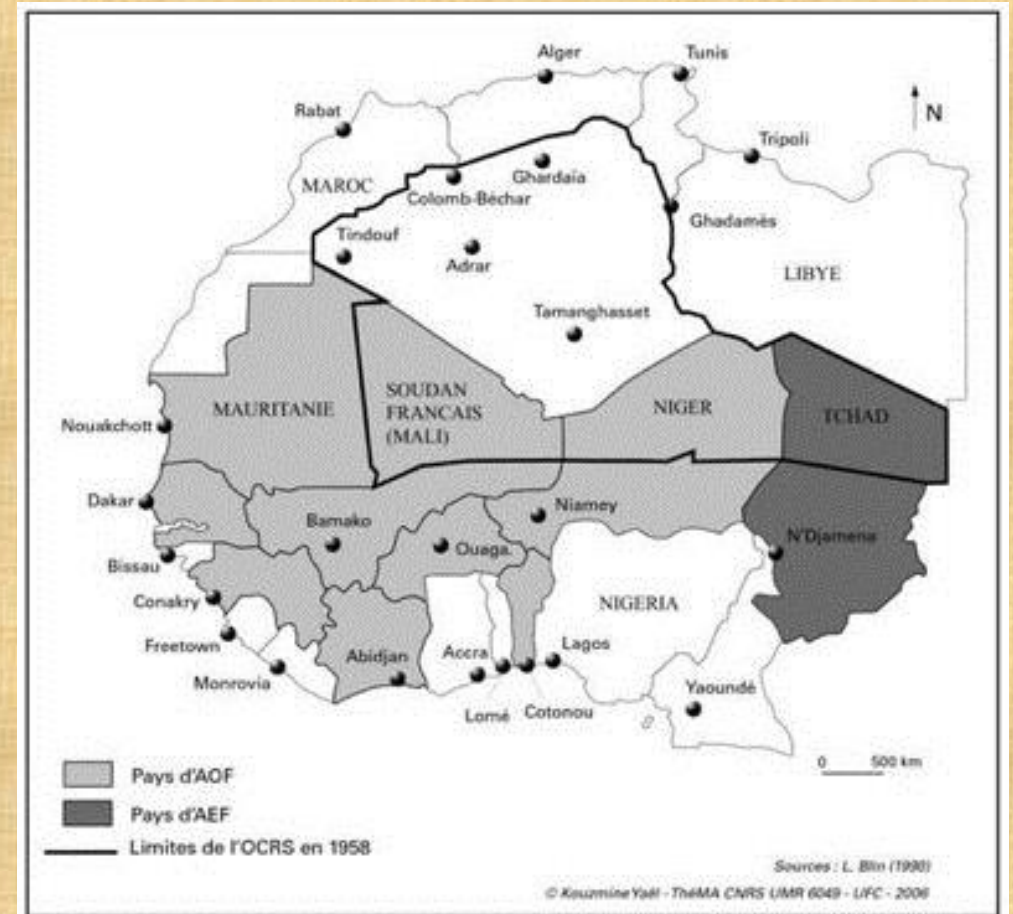
C/ Pouvoir sur la terre & pouvoir sur les hommes





# L'OCRS

## Organisation Commune des Régions Sahariennes 1956-1958/62



Azawad (Touareg)

# Frontières africaines...

Introduction : des frontières, sources (et solution) de tous les maux (ou presque)...

I/ Une explication qui semble aller de soi : « *des frontières héritées de la colonisation, ne respectant pas les peuples* »

II/ Les frontières de la discorde

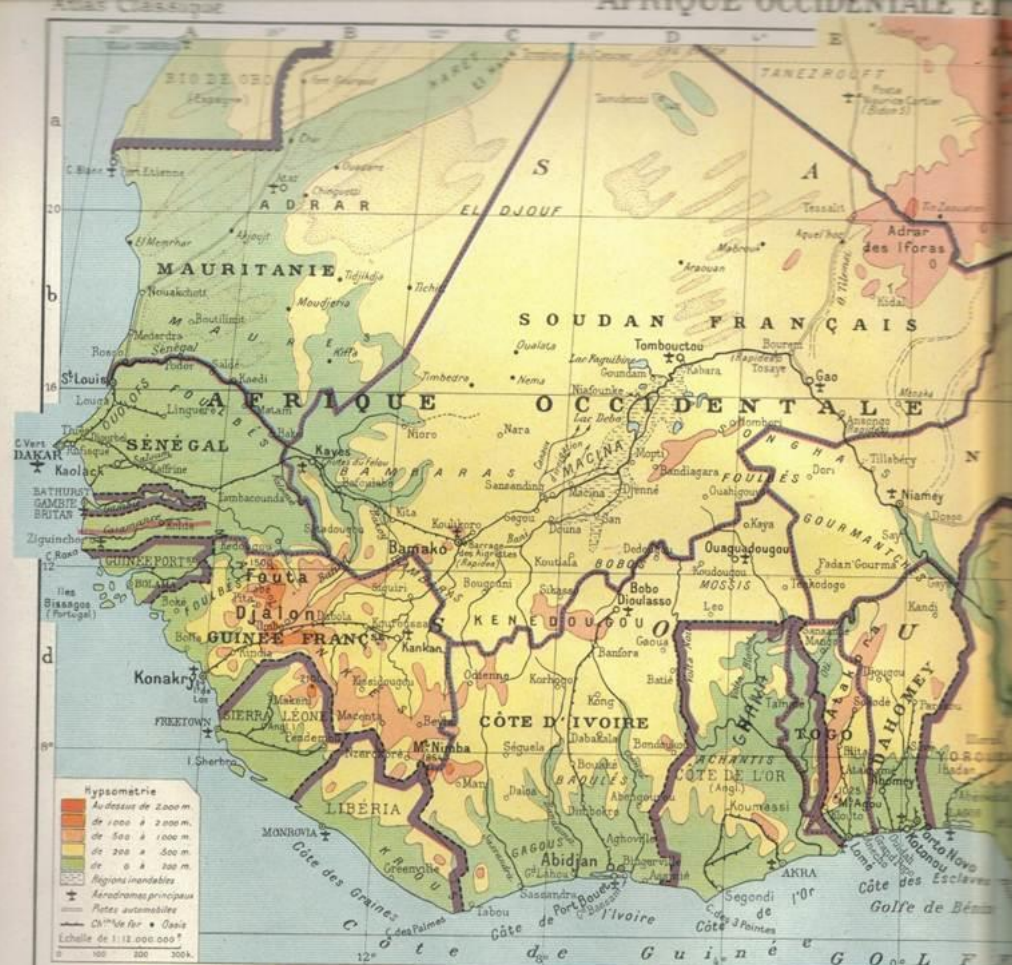
III/ Revenir aux frontières précoloniales ?

A/ Le poids de l'Histoire, même ancienne

B/ Un problème de conception de la frontière

C/ Pouvoir sur la terre & pouvoir sur les hommes

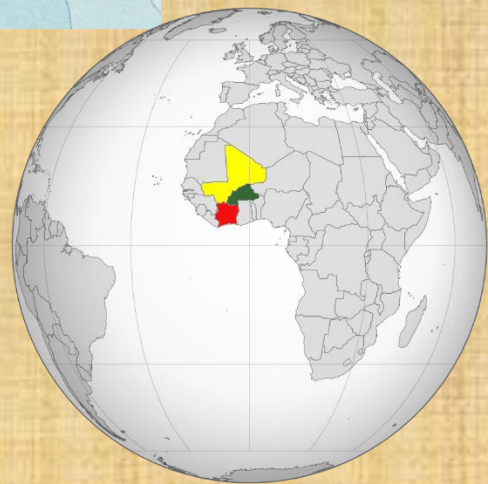




Atlas Bordas 1971

1933-1947

(Atlas Bordas 1948)



# Le Burkina Faso à la fin du XIX<sup>e</sup> siècle

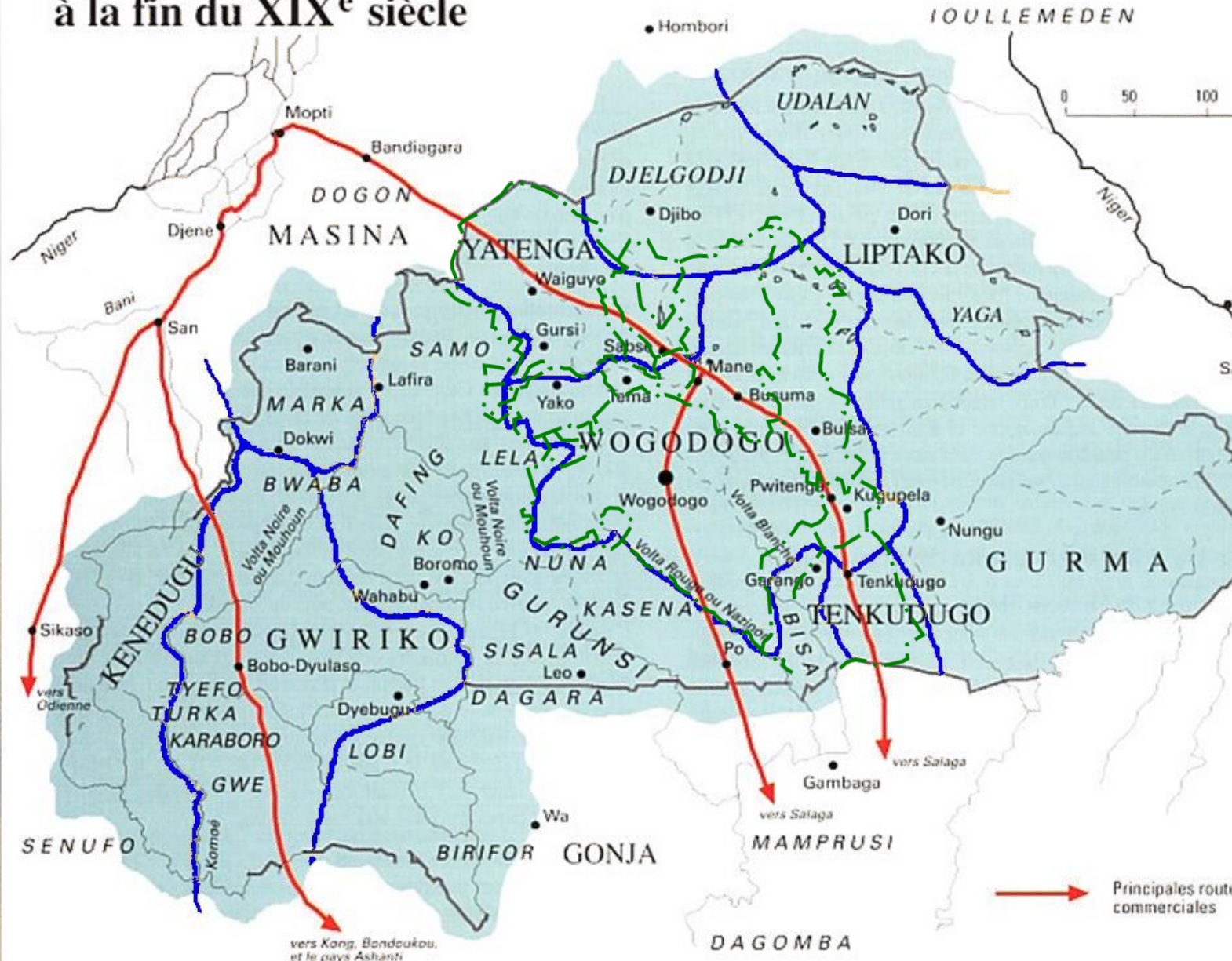
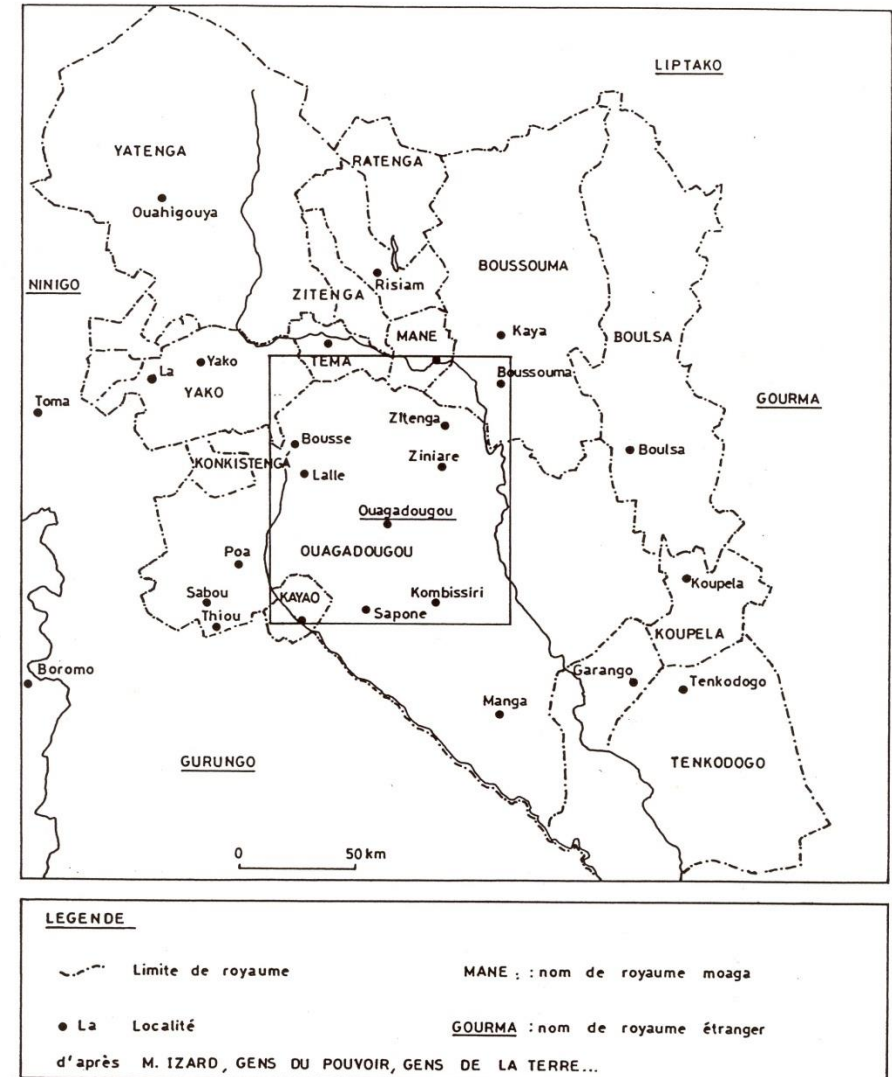
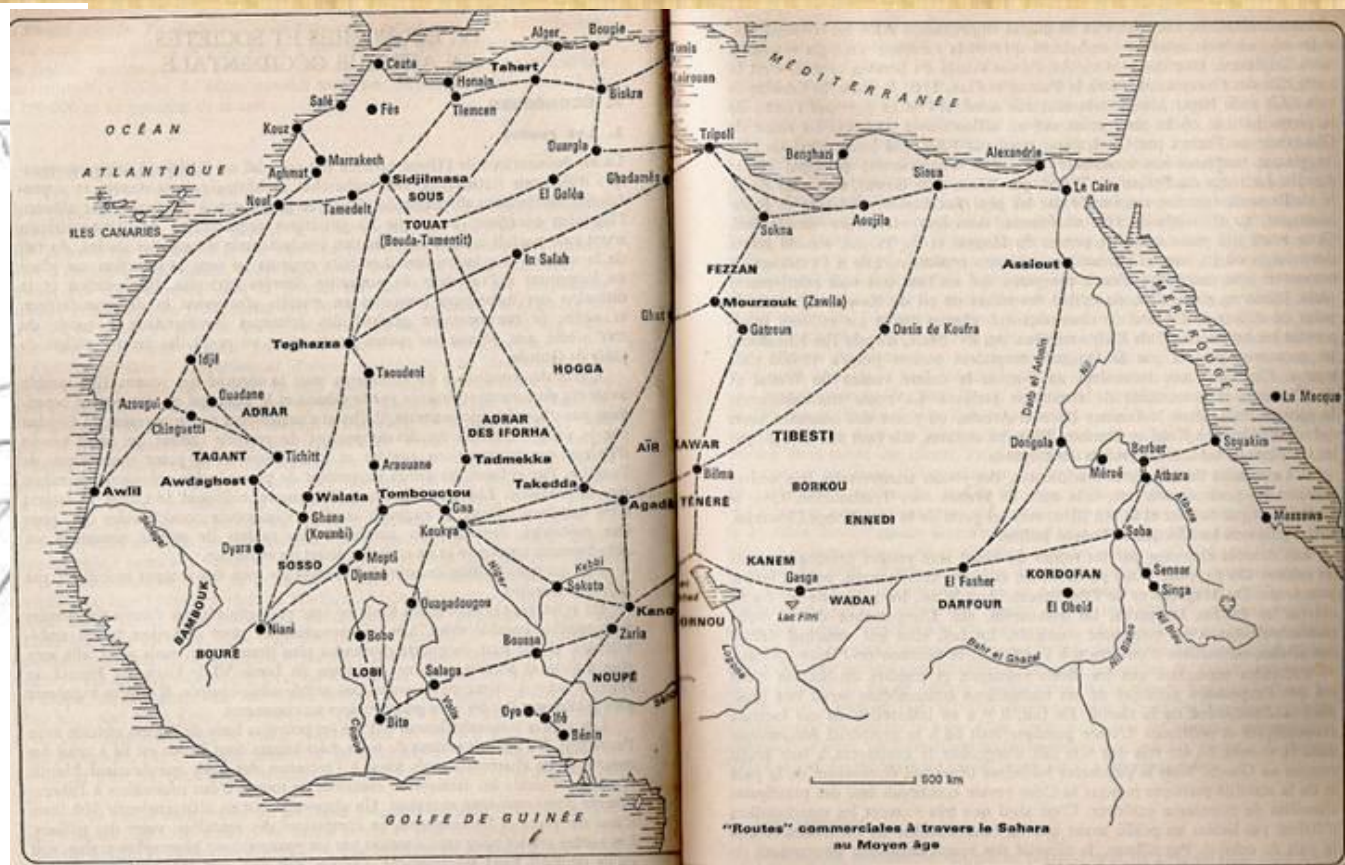
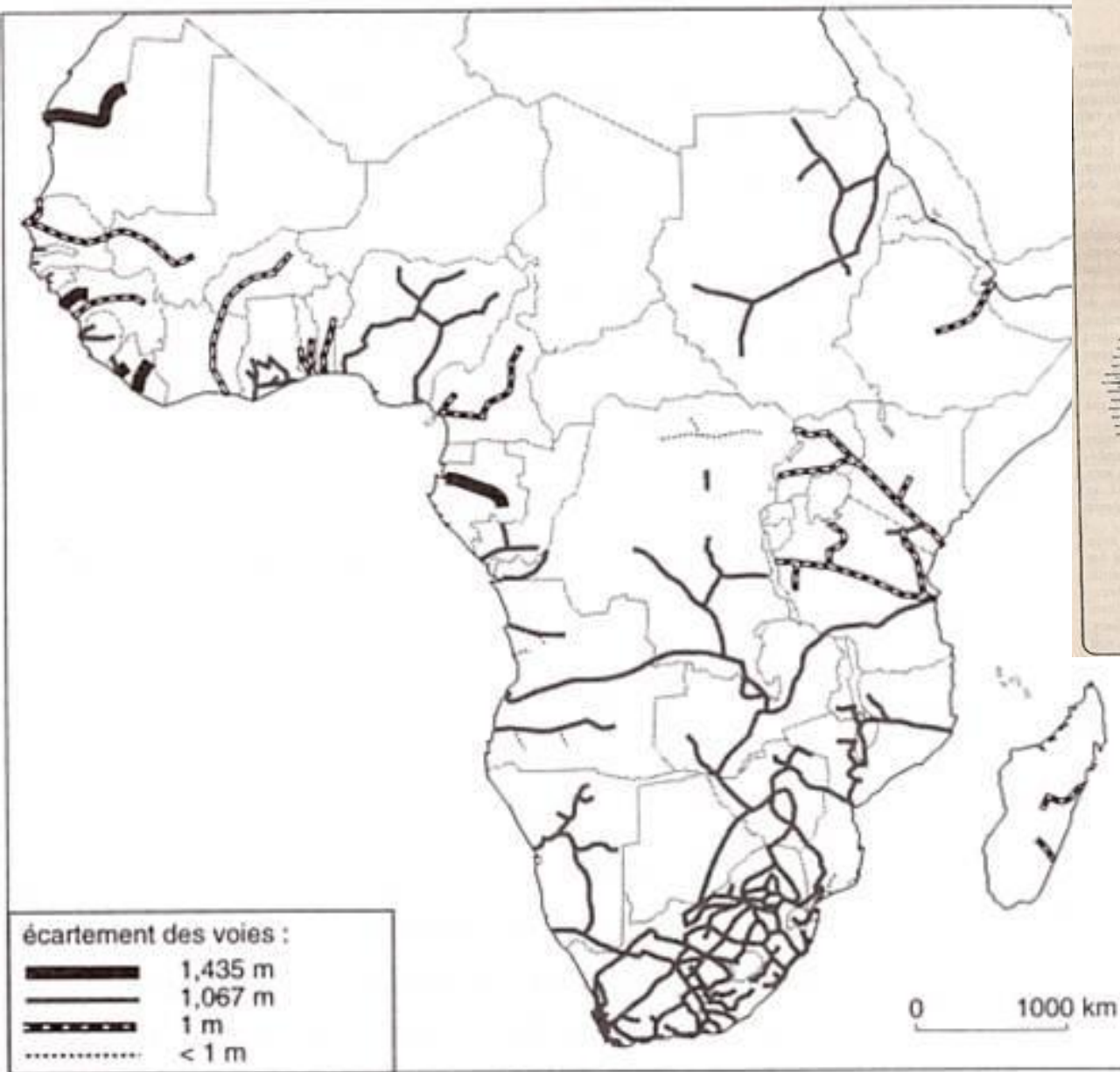


Fig. 2 LES ROYAUMES MOOSE EN 1895





# VOIES FERRÉES : DES RÉSEAUX FRAGMENTÉS

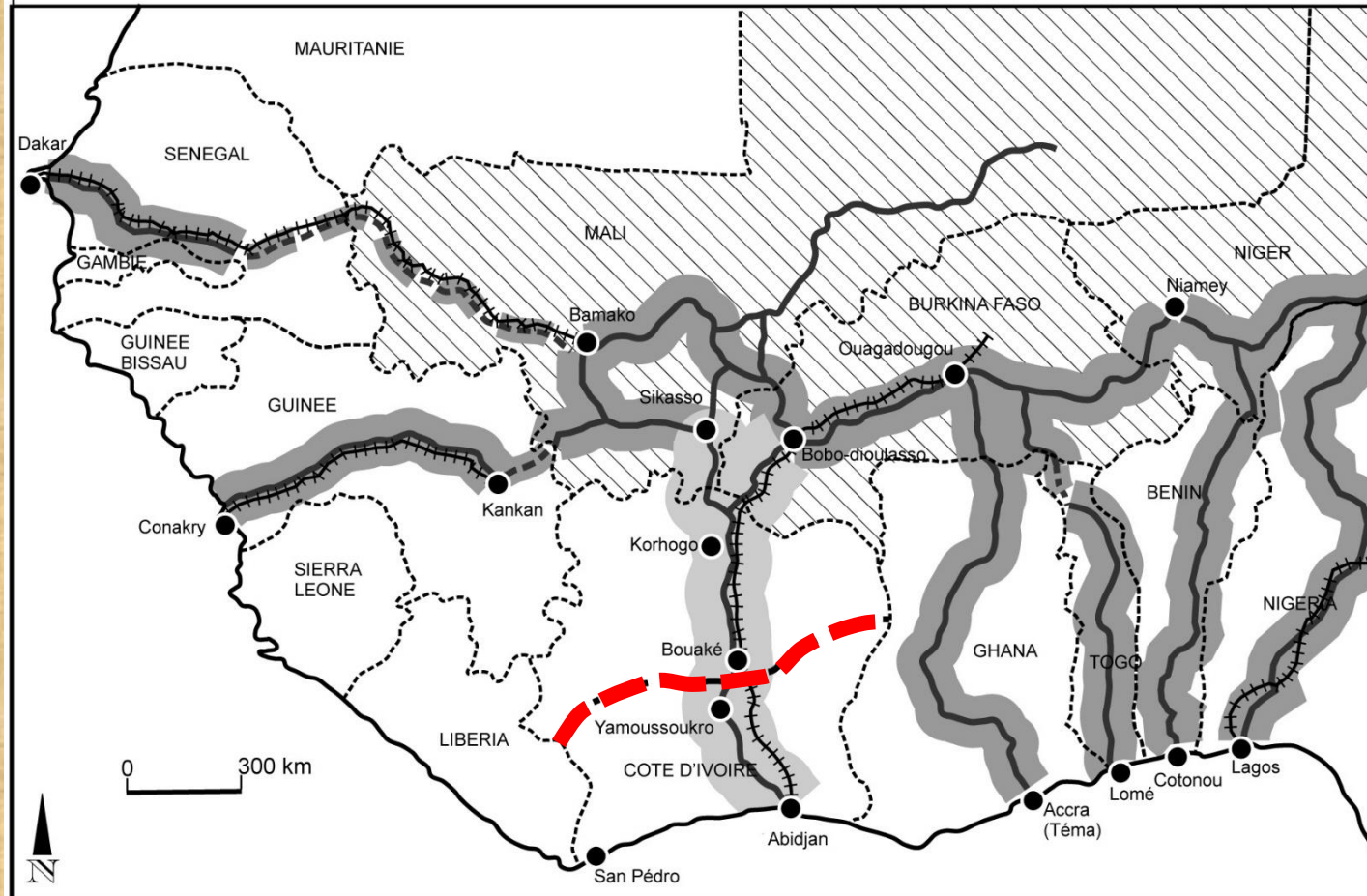







# LA CRISE IVOIRIENNE : LA FIN D'UNE HÉGÉMONIE OUEST-AFRICAINE ?

## RÉORGANISATION DES AXES DE CIRCULATION



- Voie ferrée
- Route
- Portion non goudronnée
- Frontière
- Ligne de cessez-le-feu
- Pays enclavés



Axe majeur jusqu'au 19 septembre 2002

Axe émergeant / avec revêtement de la route programmé ou en cours



# Frontières africaines...

Introduction : des frontières, sources (et solution) de tous les maux (ou presque)...

I/ Une explication qui semble aller de soi : « *des frontières héritées de la colonisation, ne respectant pas les peuples* »

II/ Les frontières de la discorde

III/ Revenir aux frontières précoloniales ?

A/ Le poids de l'Histoire, même ancienne

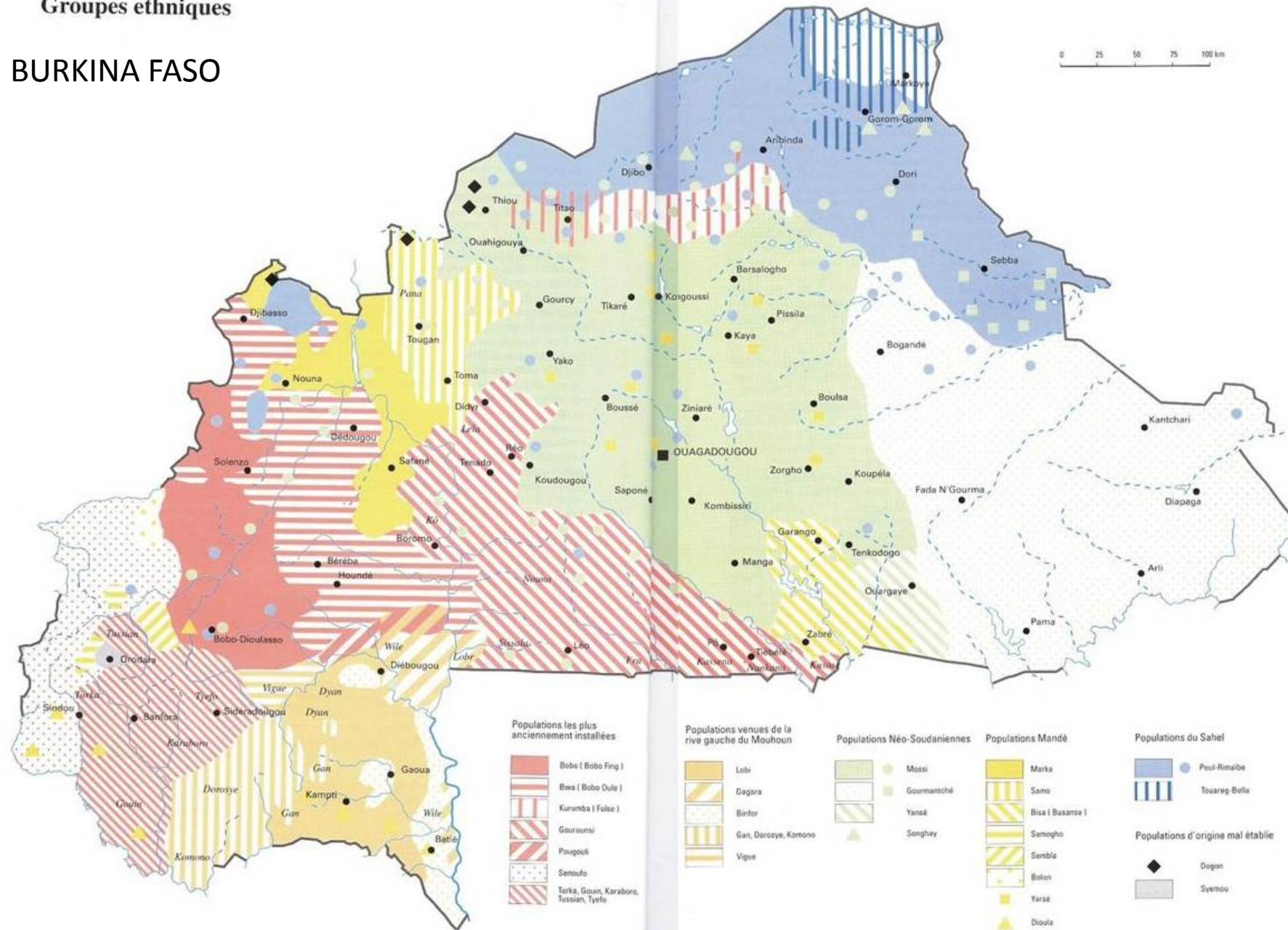
B/ Un problème de conception de la frontière

C/ Pouvoir sur la terre & pouvoir sur les hommes



# Groupes ethniques

## BURKINA FASO

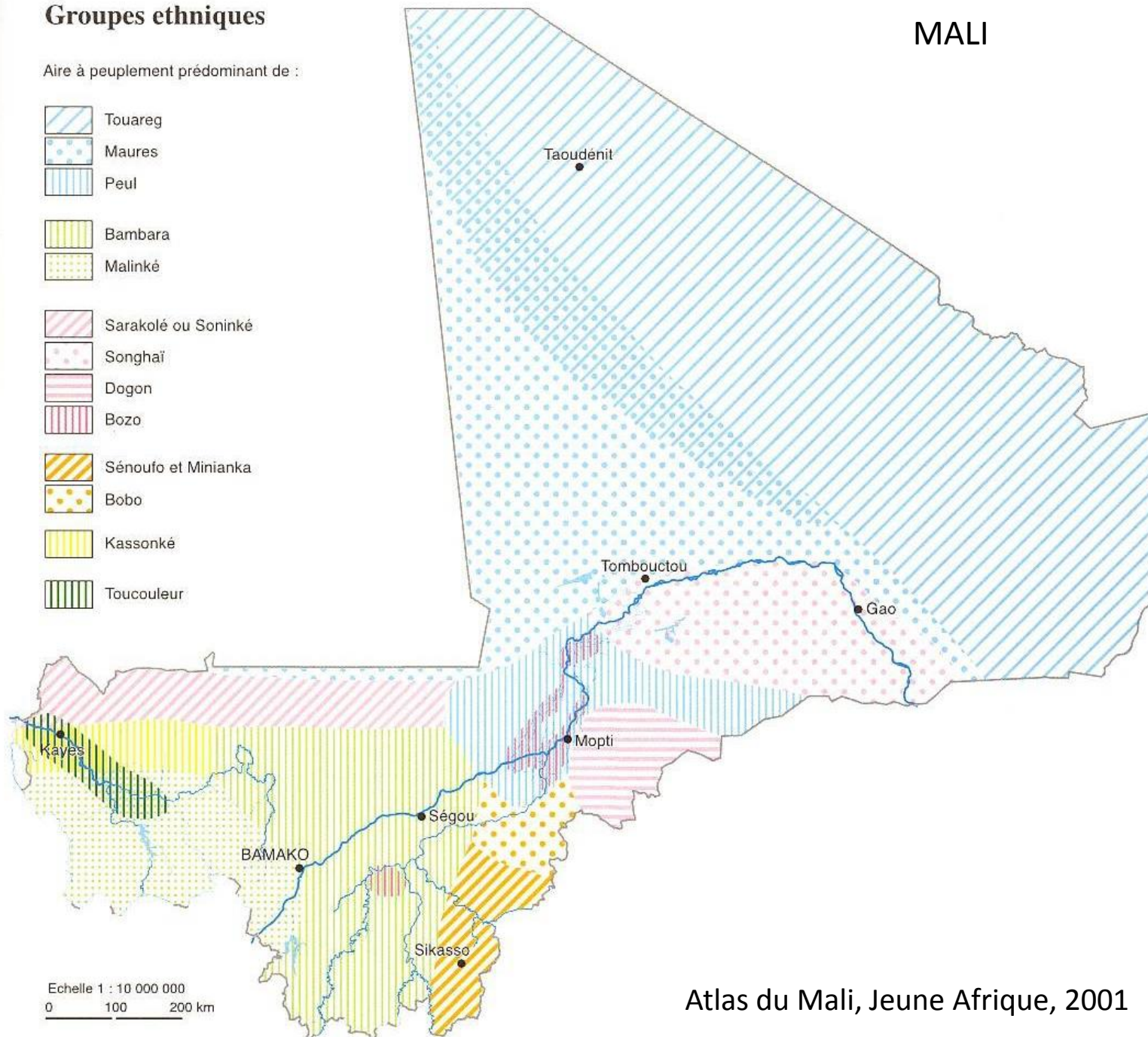


# Groupes ethniques

MALI

Aire à peuplement prédominant de :

-  Touareg
-  Maures
-  Peul
  
-  Bambara
-  Malinké
  
-  Sarakolé ou Soninké
-  Songhaï
-  Dogon
-  Bozo
  
-  Sénoufo et Minianka
-  Bobo
  
-  Kassonké
-  Toucouleur



Echelle 1 : 10 000 000  
0 100 200 km

Notion de  
*frontière-zone*

Catherine  
Coquery-Vidrovitch



# Frontières africaines...

Introduction : des frontières, sources (et solution) de tous les maux (ou presque)...

I/ Une explication qui semble aller de soi : « *des frontières héritées de la colonisation, ne respectant pas les peuples* »

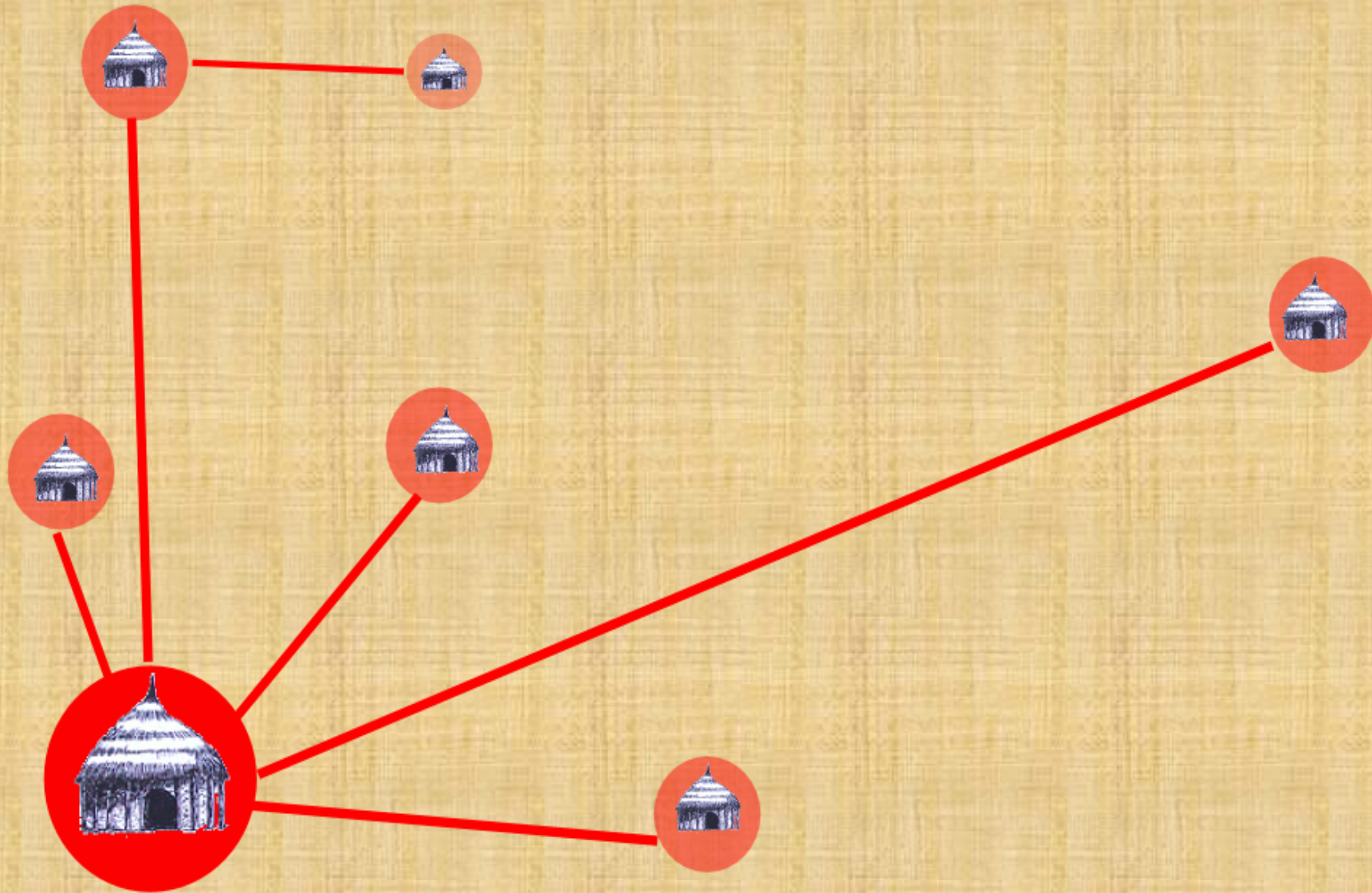
II/ Les frontières de la discorde

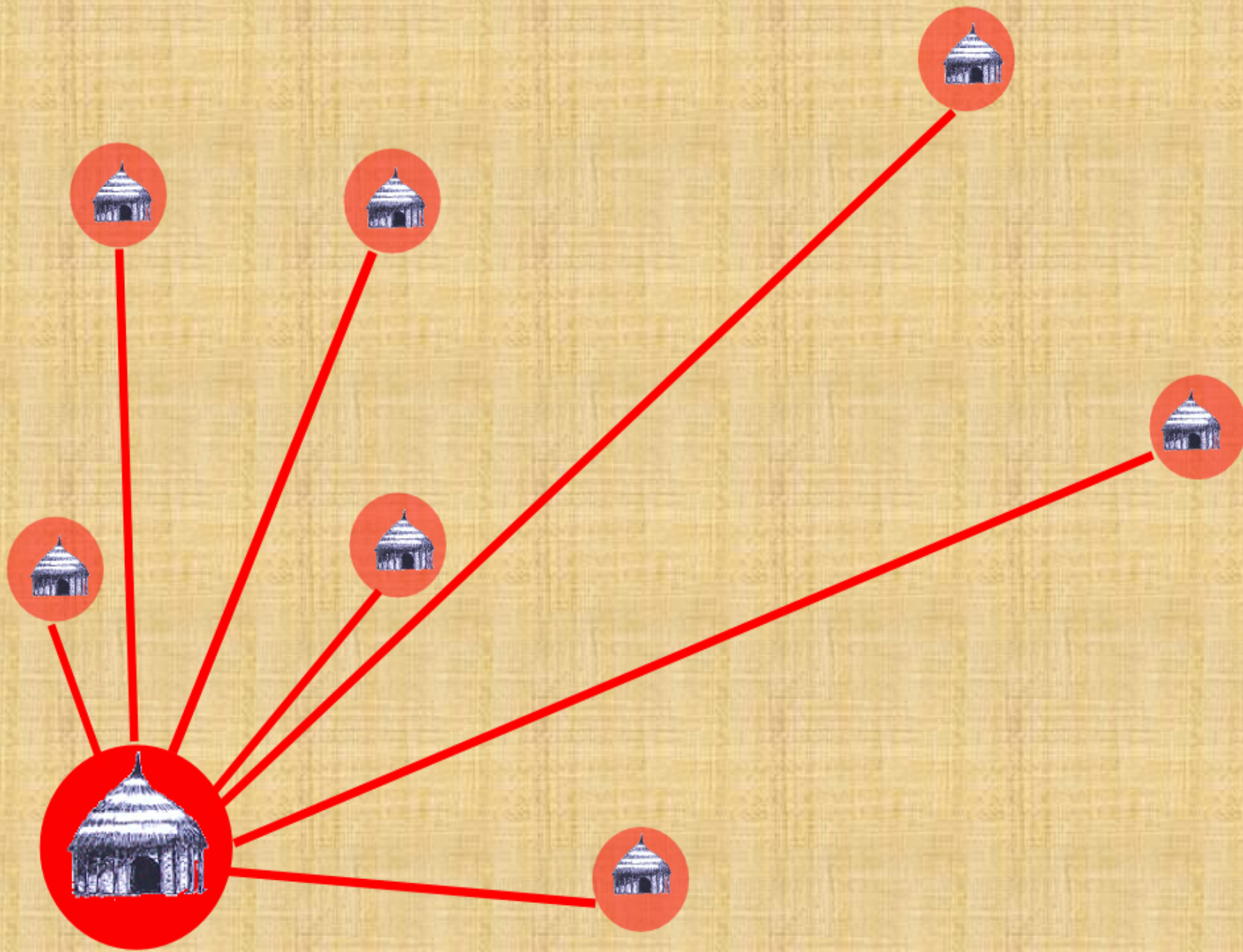
III/ Revenir aux frontières précoloniales ?

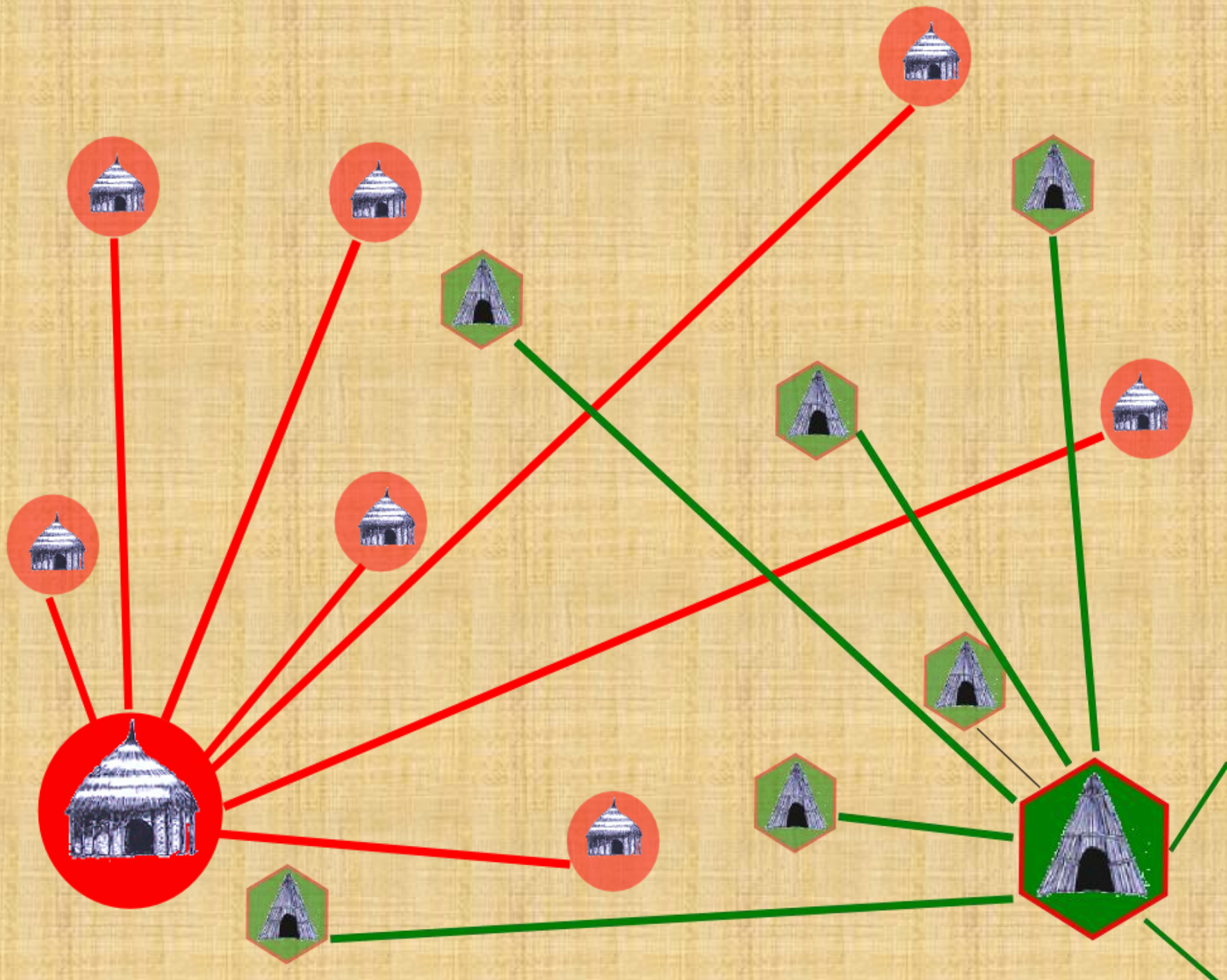
A/ Le poids de l'Histoire, même ancienne

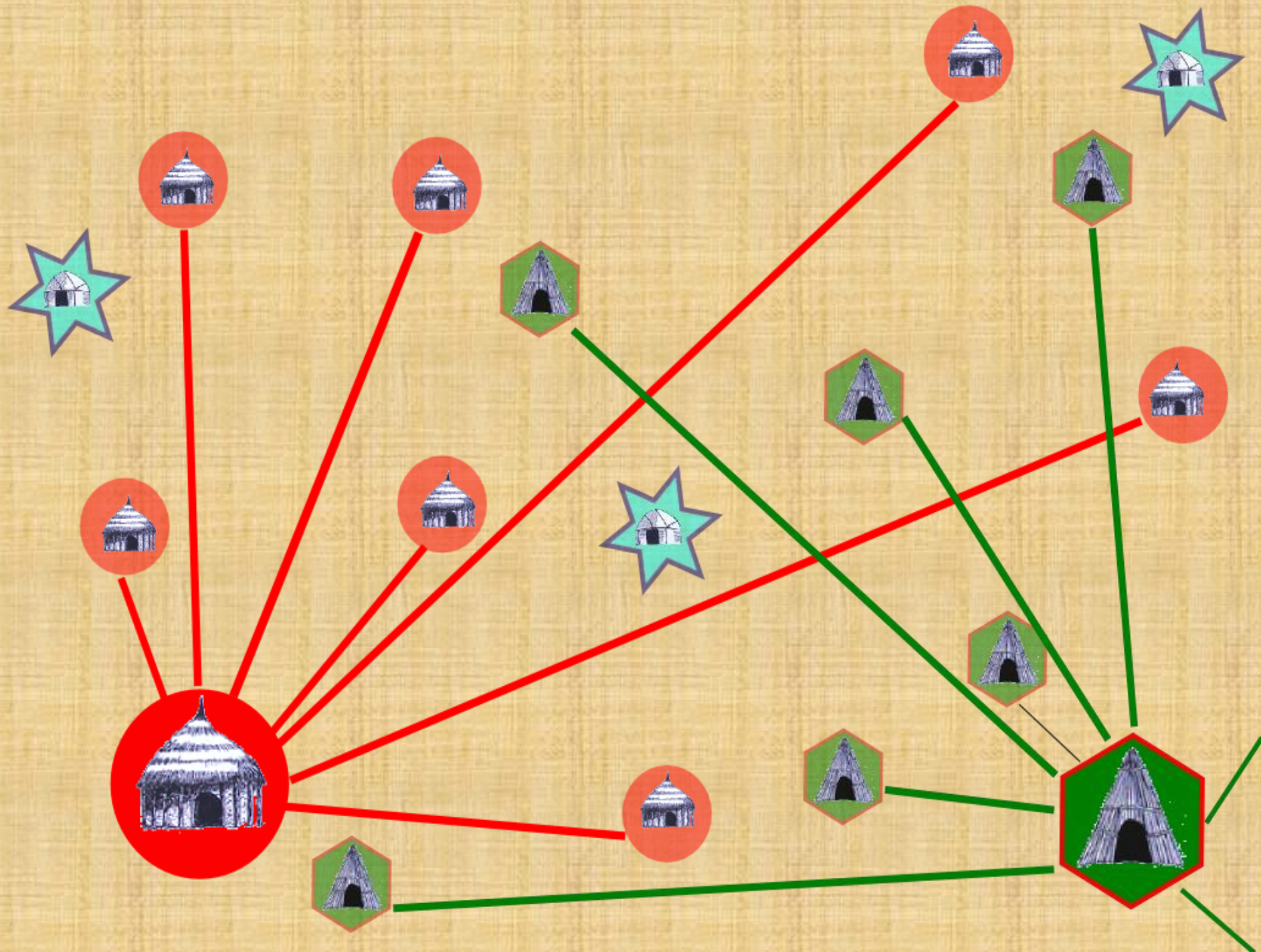
B/ Un problème de conception de la frontière

C/ Pouvoir sur la terre & pouvoir sur les hommes



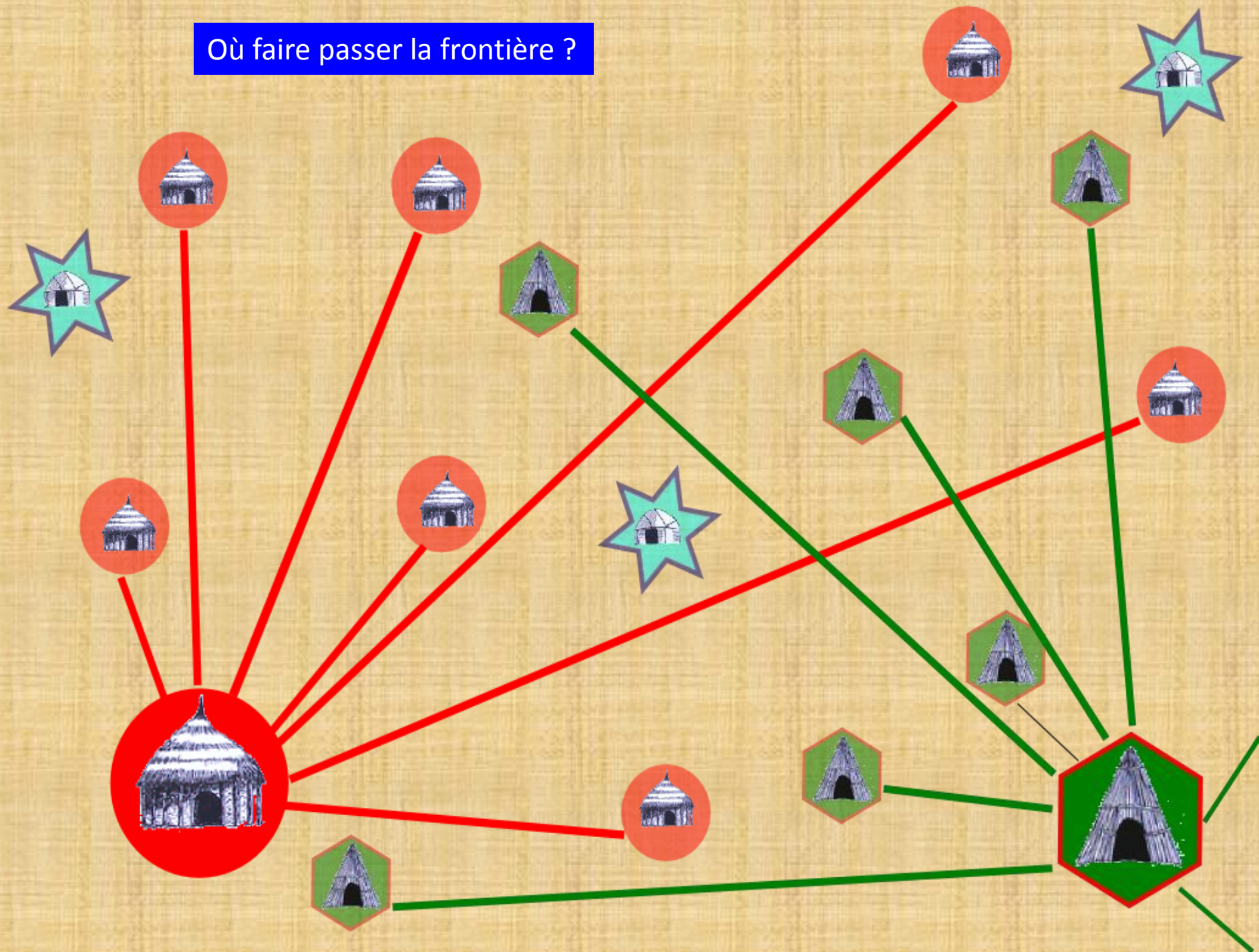








Où faire passer la frontière ?



**Conclusion...**

**Le problème : le **concept** même de frontière**

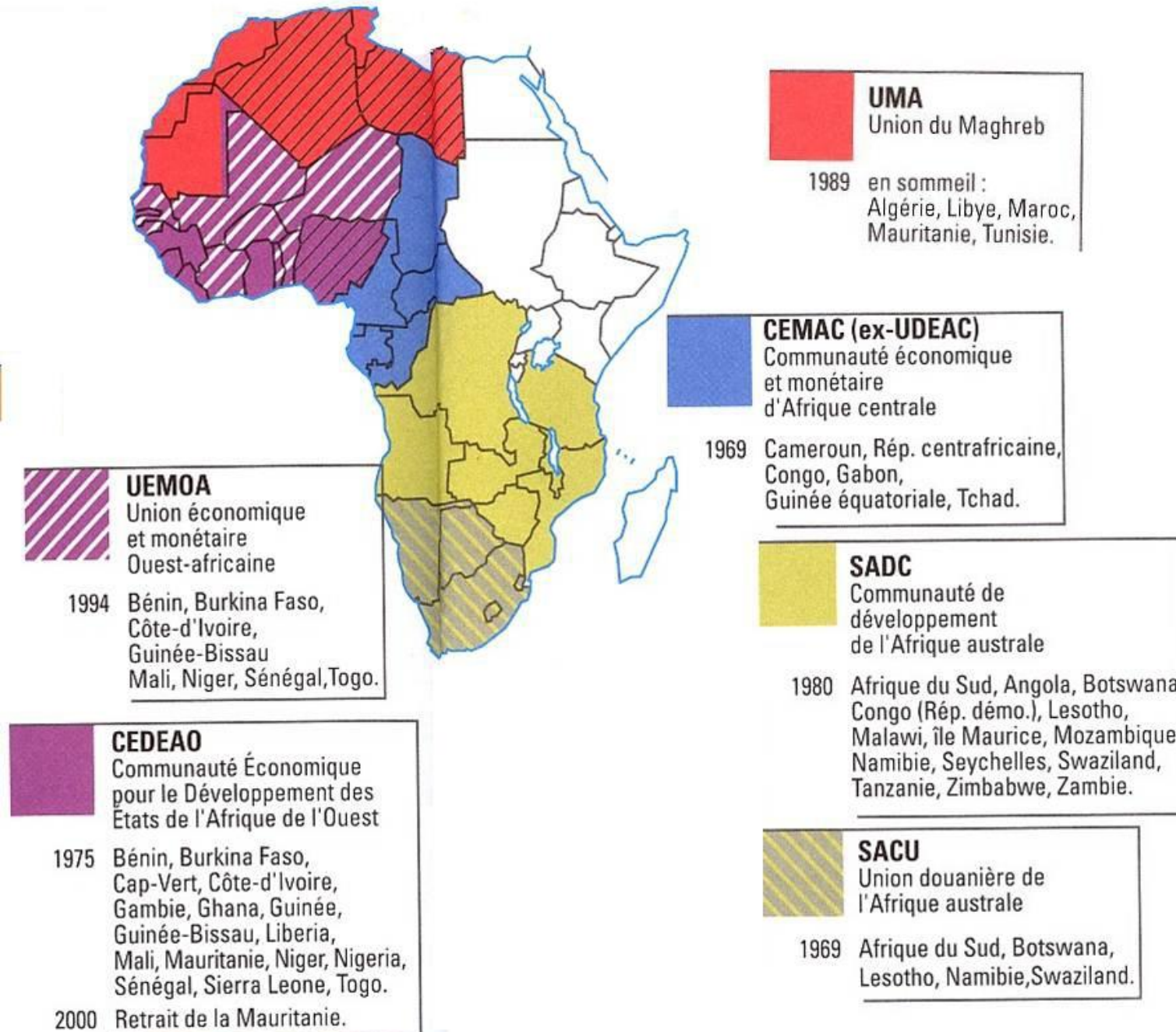
**Le pouvoir est un pouvoir sur les hommes  
et non sur l'espace**

**Contresens colonial : l'exemple du Raa-Naaba  
(chef des marchés) de l'empire mossi.**

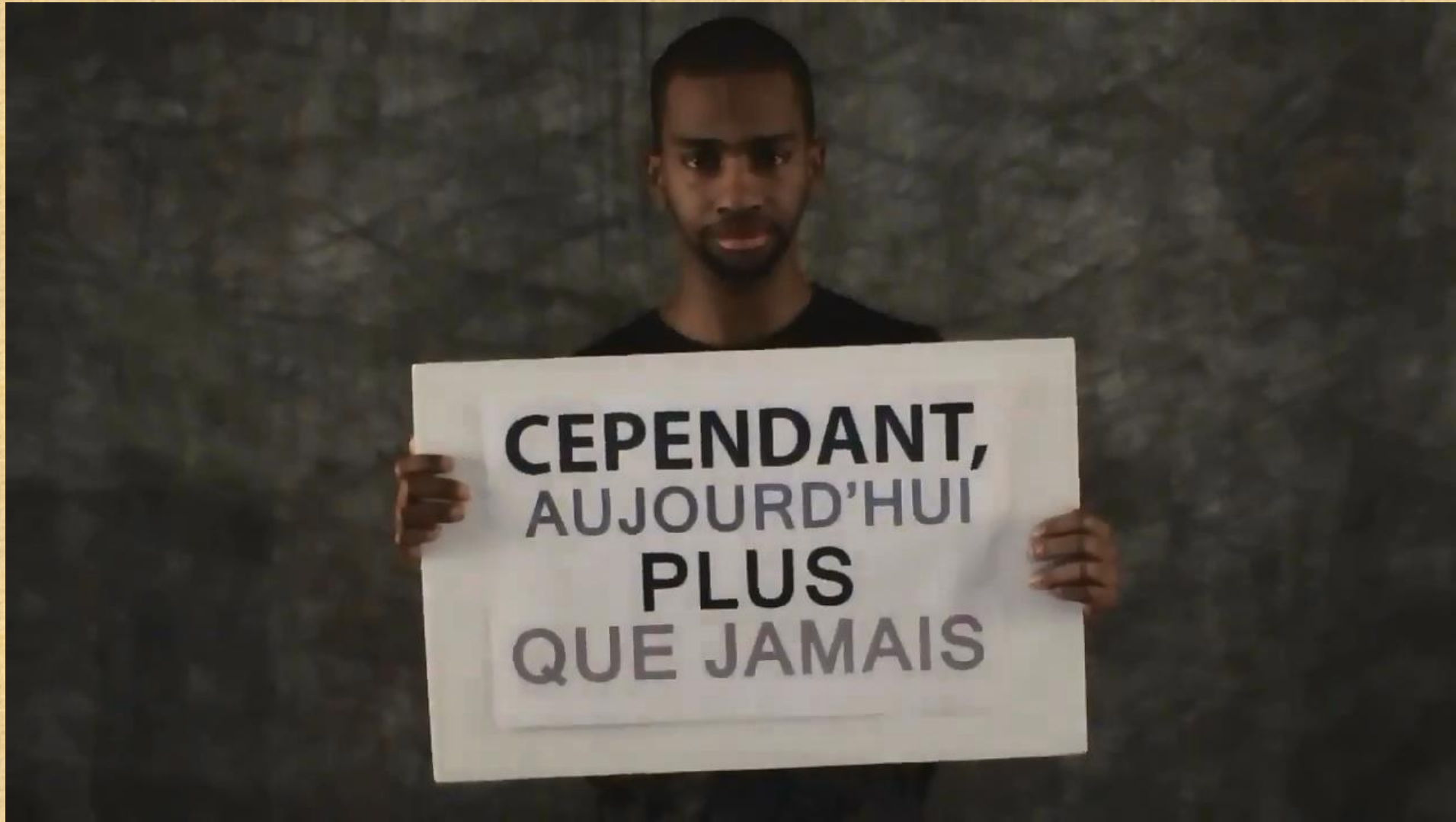
**Mais les frontières-lignes de territoires nationaux sont aujourd'hui  
complètement appropriées...**



# Les regroupements régionaux : la volonté politique de limiter l'effet-frontière



## Les nouvelles générations vers l'État-nation : exemple de la Guinée (2014)



Clip réalisé par les étudiants de l'école de cinéma de Conakry au moment de la campagne électorale pour la présidentielle de 2015