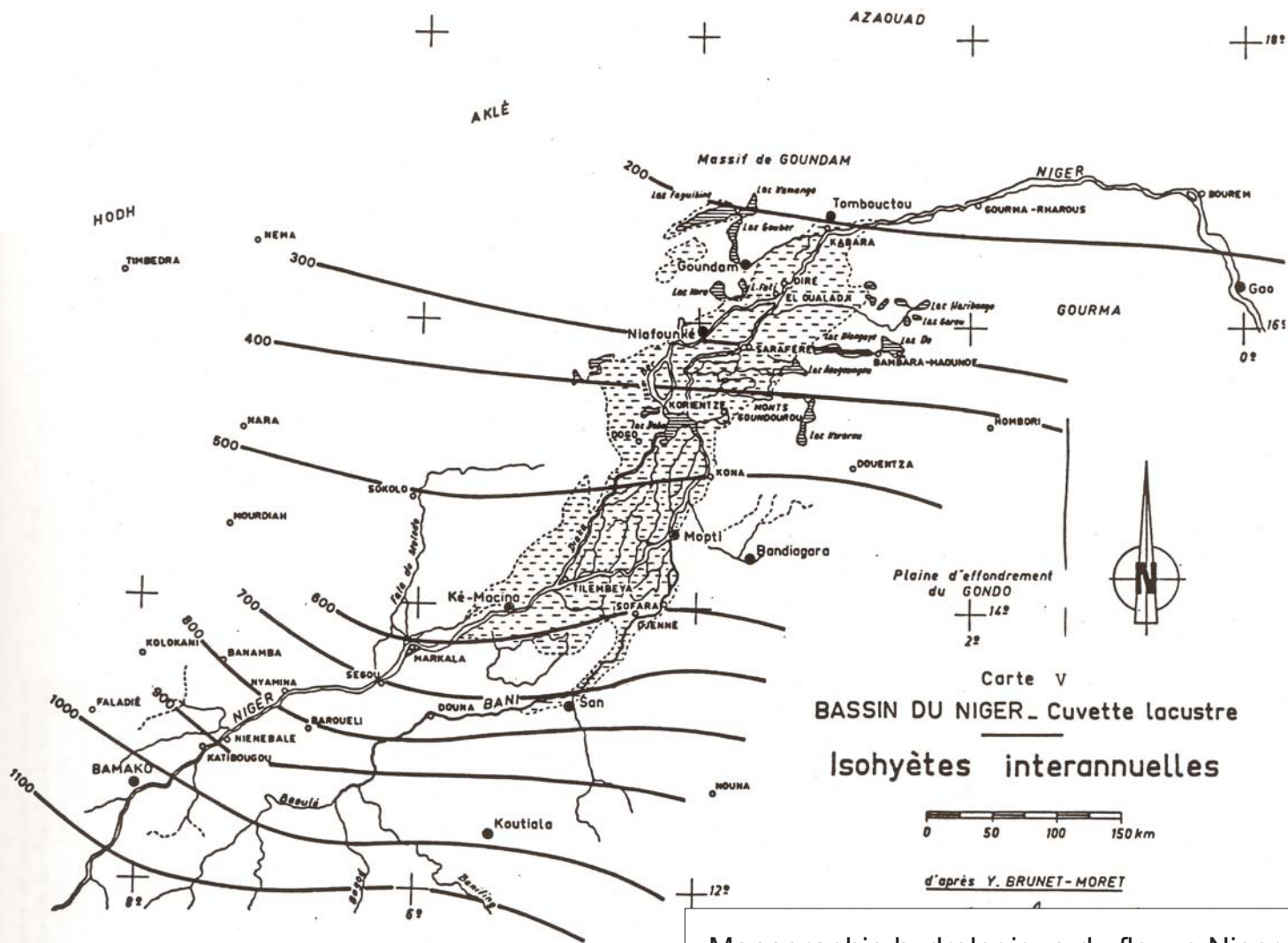
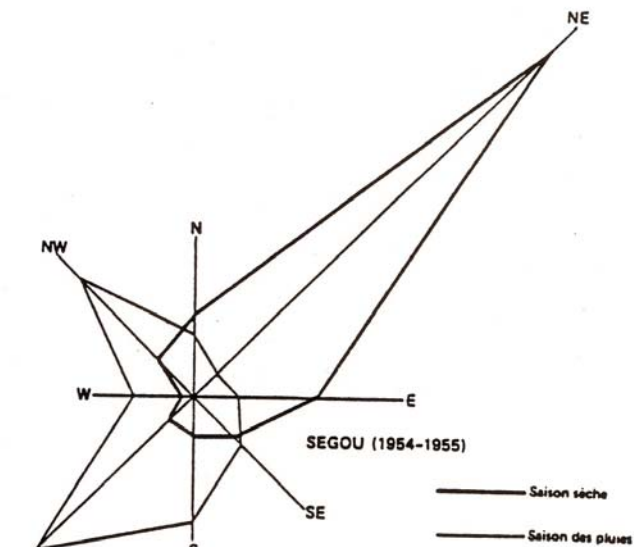
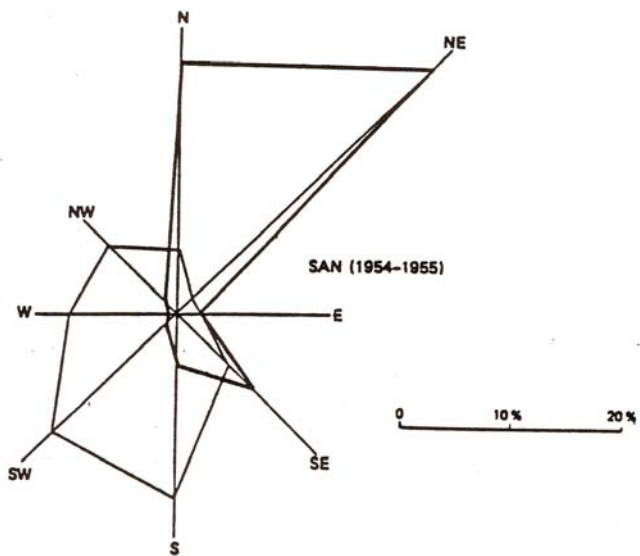


# LA CUVETTE LACUSTRE DU FLEUVE NIGER

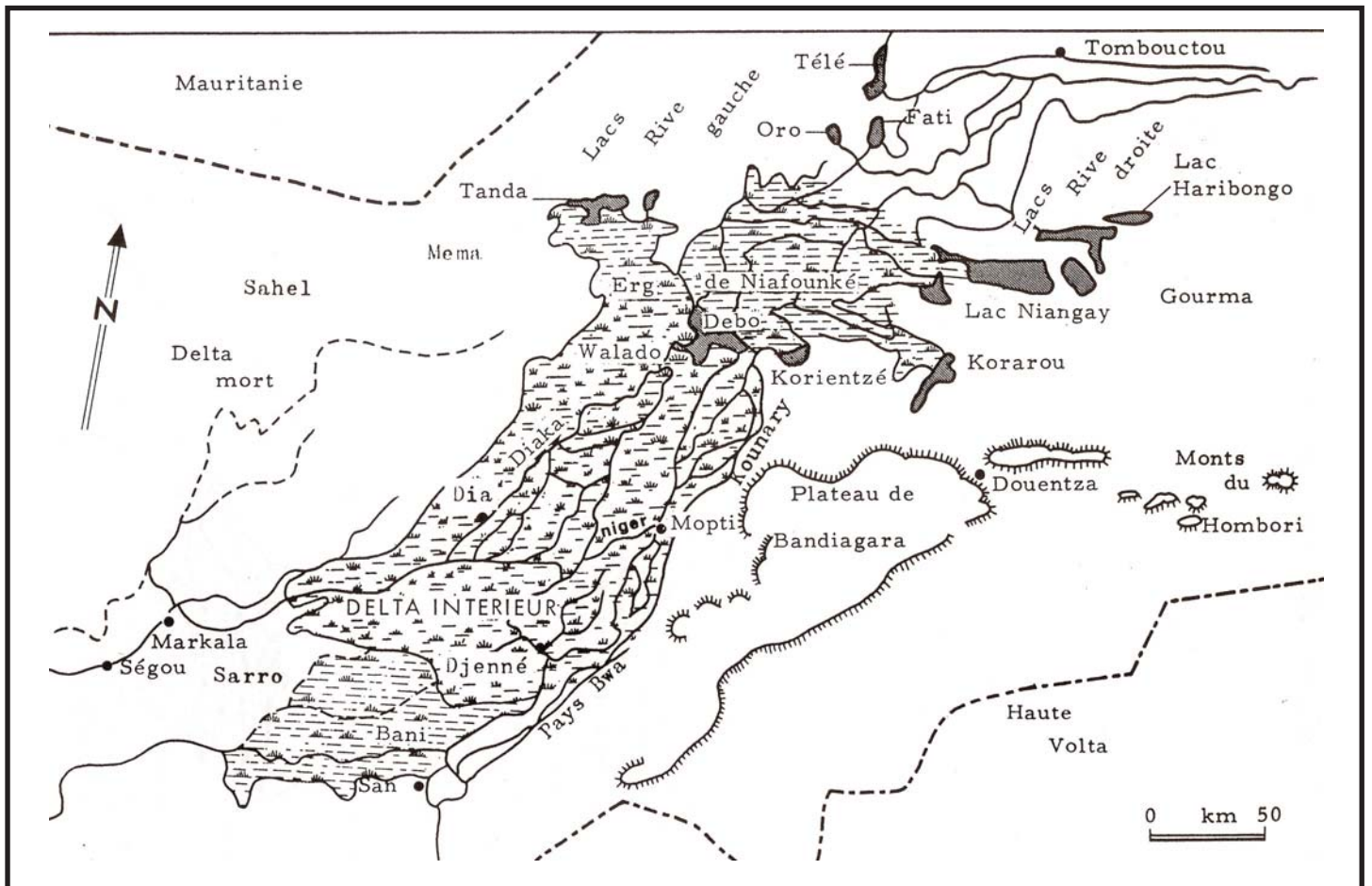


Monographie hydrologique du fleuve Niger  
ORSTOM, 1986

## FREQUENCE DES DIRECTIONS DES VENTS

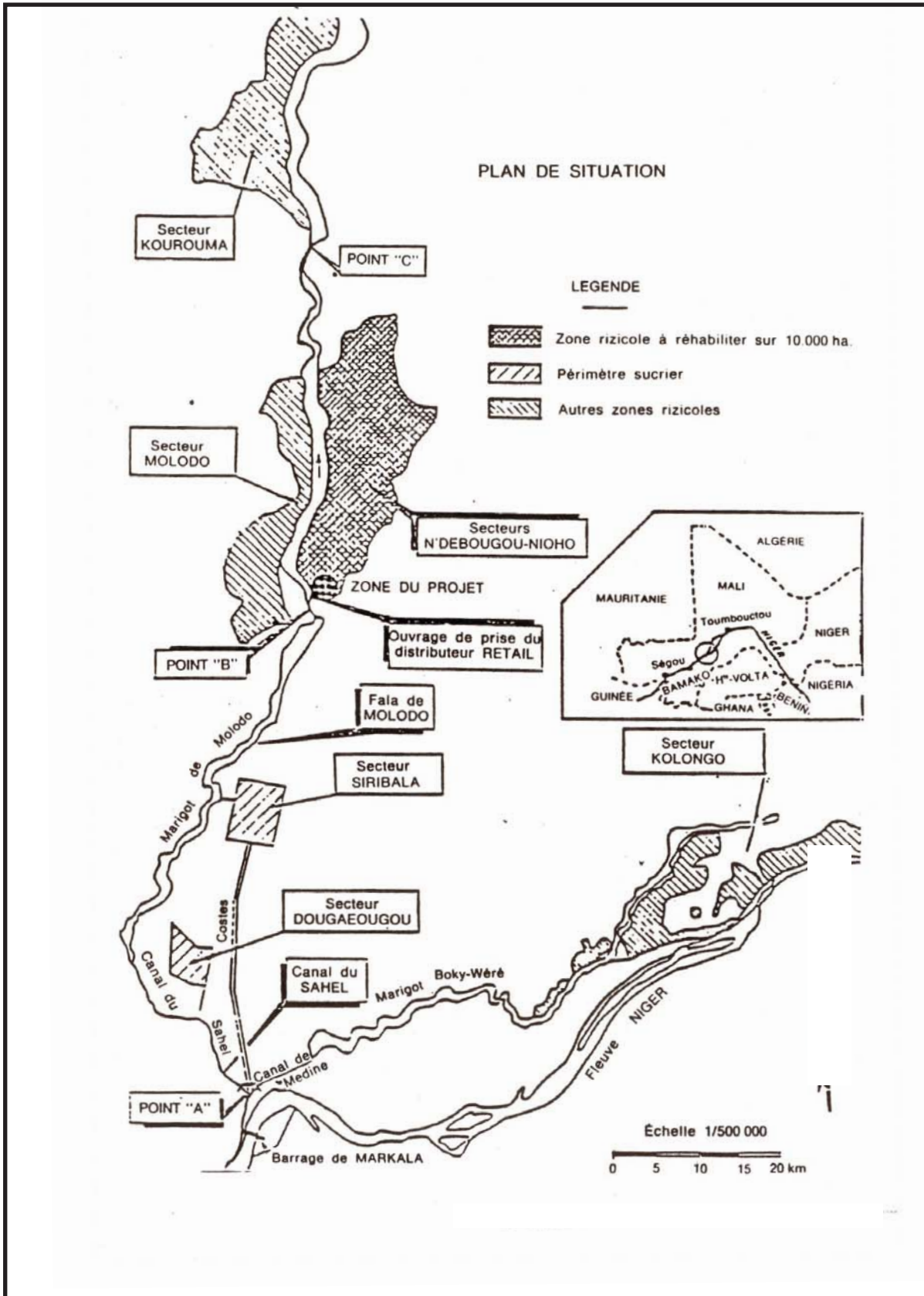


# LE DELTA INTÉRIEUR DU NIGER



Jean Gallais  
Le delta intérieur du Niger  
Information Géographique, 1971  
(résumé de la thèse d'Etat)

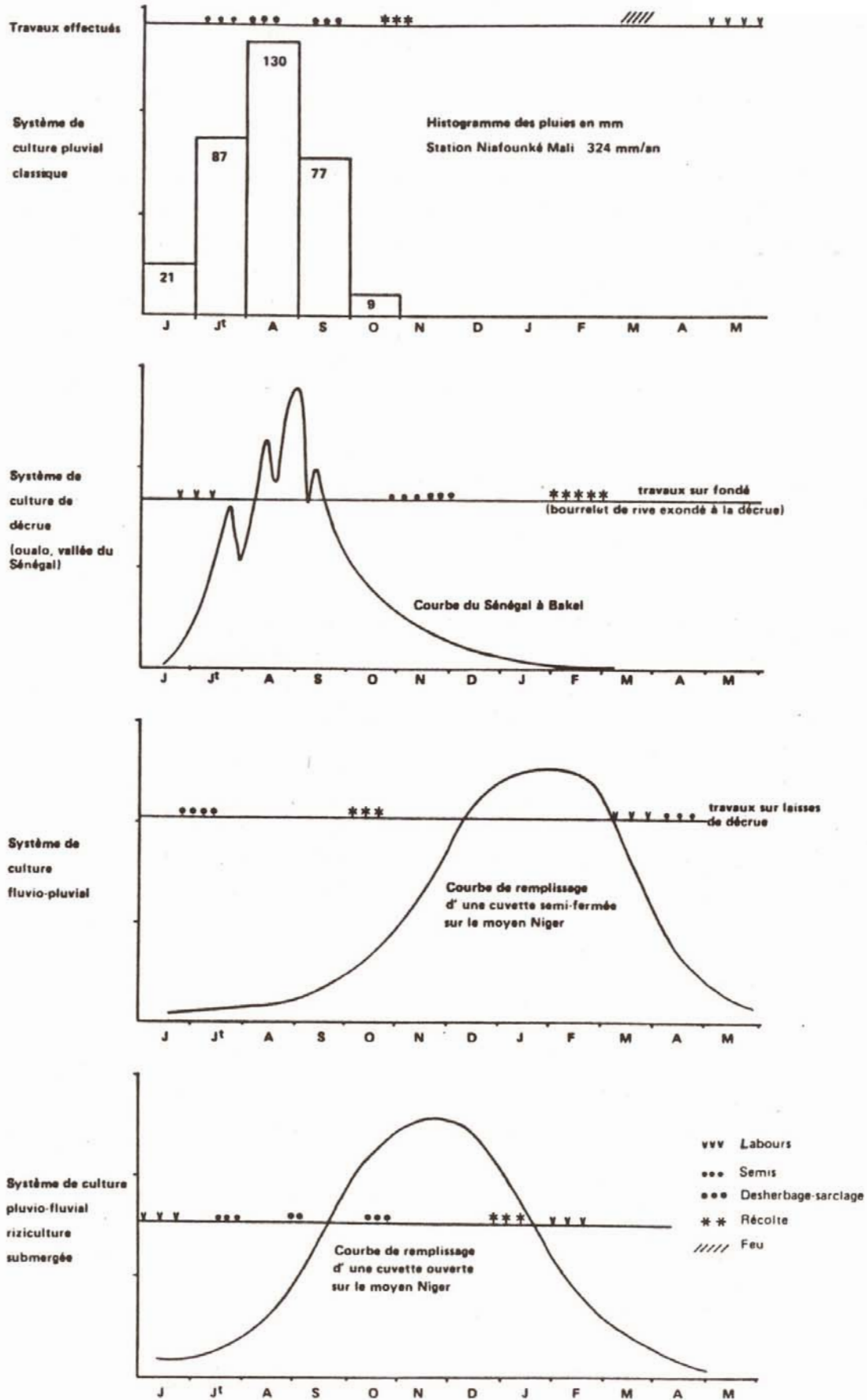
# PÉRIMETRE D'IRRIGATION DE L'OFFICE DU NIGER



J. Verdier et JL Millo  
 Maintenance des périmètres irrigués  
 Ministère de la coopération, 1992

# LES SYSTÈMES DE CULTURES SAHÉLIENS

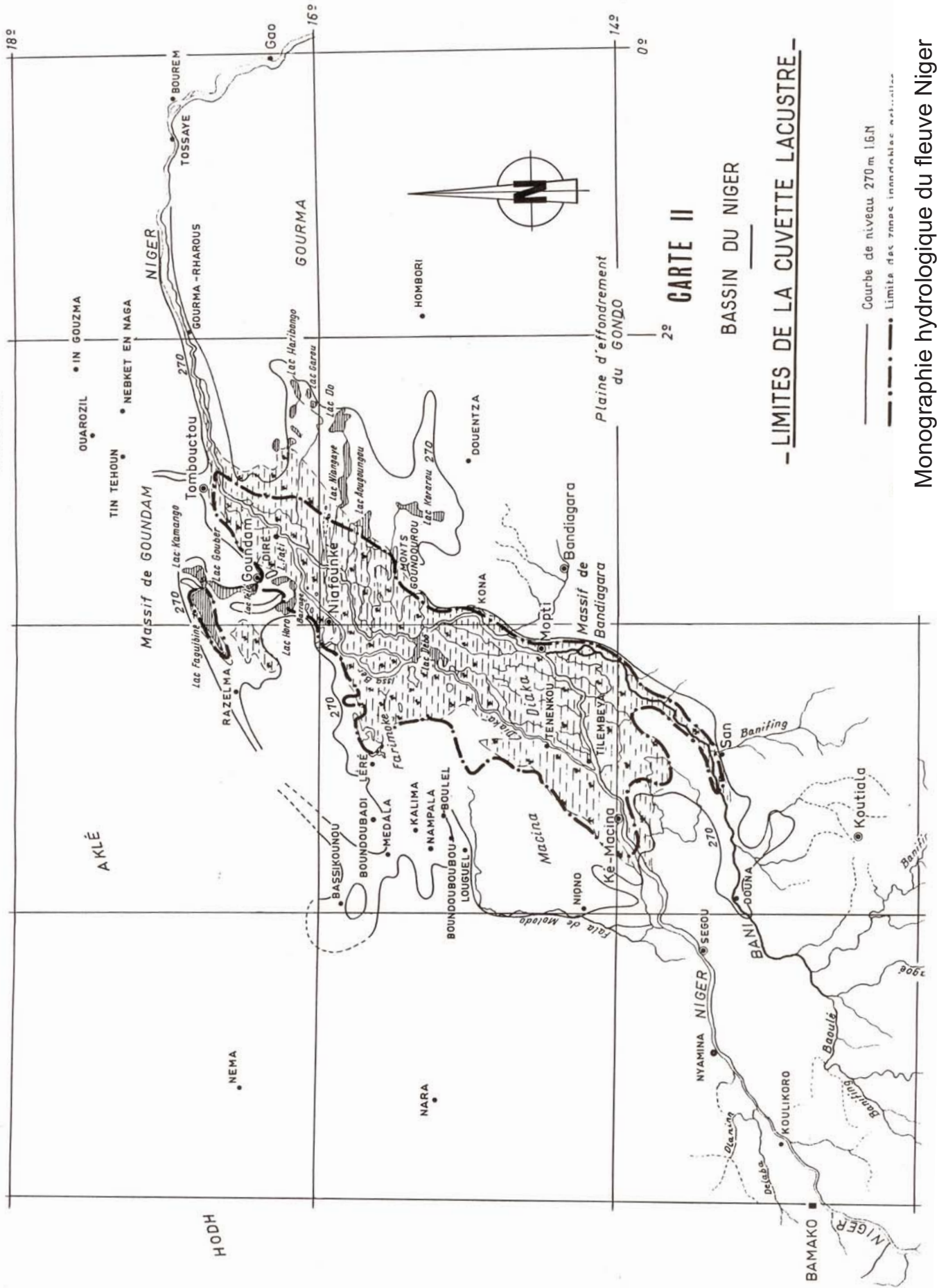
Figure 2. SYSTEMES DE CULTURE SAHELIENS.





↑ ARAOUANE  
○ (19°N)

AZAOUAD



Plaine d'effondrement  
du GONDO

2° CARTE II

BASSIN DU NIGER

-- LIMITES DE LA CUVETTE LACUSTRE --

— Courbe de niveau 270m I.G.N

--- Limite des zones inondables actuelles

Monographie hydrologique du fleuve Niger  
ORSTOM, 1986