Yveline Dévérin

Géopolitique de l'Afrique subsaharienne

Introduction

Cap-Vert
Mali
Niger
Érythrée
Sénégal
Tchad
Soudan
Gambie
Burkina Faso
Guinée
Nigéria
Rép. centrafricaine
Djibouti
Éthiopie
Côte d'ivoire
Guinée-Bissau
Sierra Leone
Cameroun
Ouganda
Somalie
Togo
Libéria
Bénin
Rwanda
Ghana
Kenya
Rép. dém. du Congo
Guinée équatoriale
Seychelles
Gabon
Congo
Sao Tomé-et-Principe
Burundi
Tanzanie
Comores
Angola
Zambie
Maurice
Zimbabwe
Namibie
Malawi
Botswana
Madagascar
Mozambique
Swaziland
Afrique du Sud
Lesotho

A

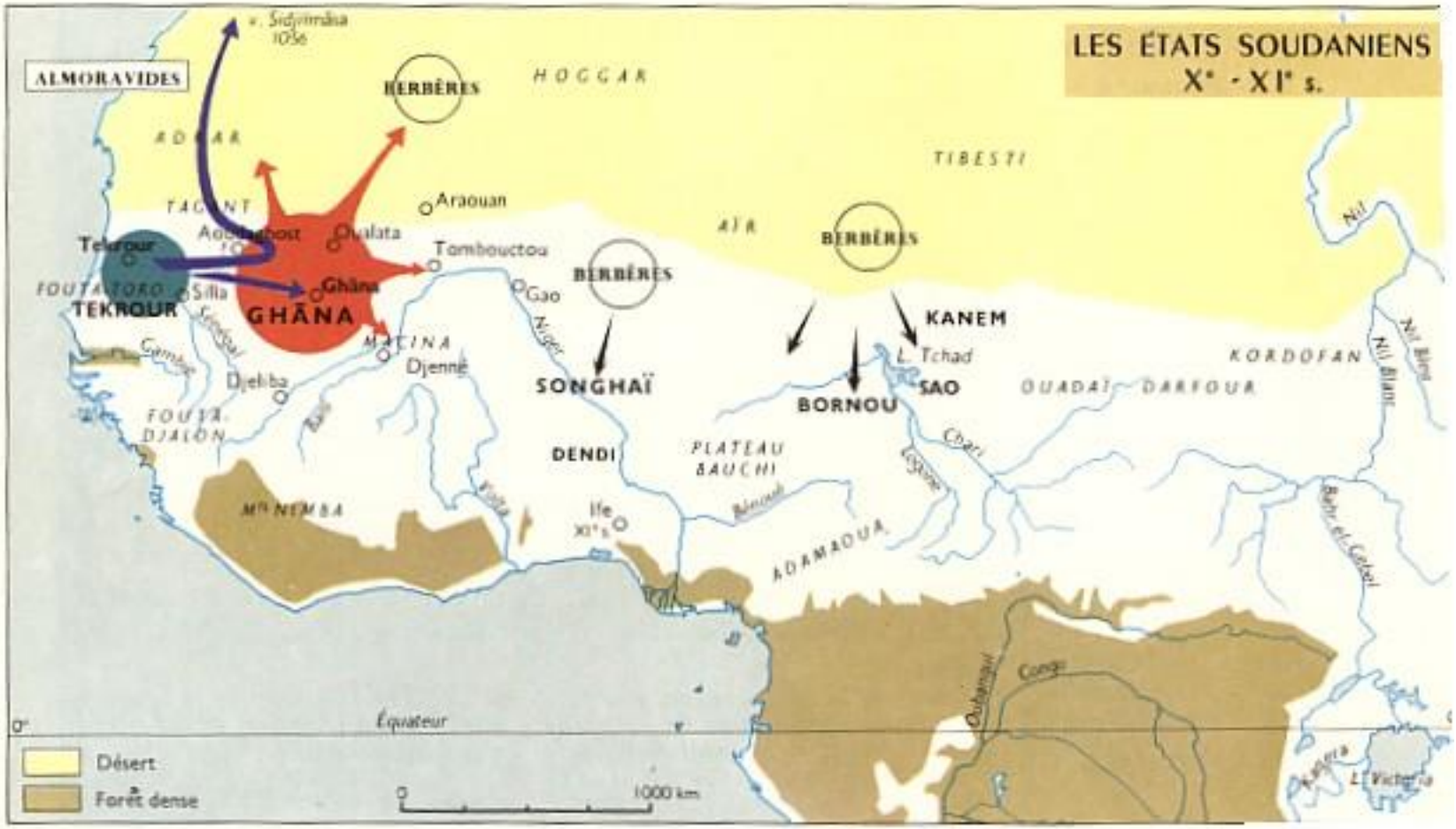
LES ÉTATS SOUDANIENS
X^e - XIe s.
ALMORAVIDES
v. Sidjilmâsa 1056
BERBÈRES
HOGGAR
ADRAR
TAGANT
TIBESTI
AÏR
Araouan
Aoudaghost
Oualata
Tombouctou
Tekrour
FOUTA TORO
Silla
Ghâna
TEKROUR
GHĀNA
Gao
BERBÈRES
BERBÈRES
KANEM
L. Tchad
SAO
BORNOU
SONGHAÏ
MACINA
Djenné
Djeliba
FOUTA DJALON
DENDI
PLATEAU BAUCHI
OUADAÏ
DARFOUR
KORDOFAN
Nil
Nil Blanc
Nil Bleu
Chari
Logone
Bénoué
Volta
Ife
XIe s.
ADAMAOUA
Mts NIMBA
Bahr el-Gebel
Oubangui
Congo
Équateur
0°
Désert
Forêt dense
0
1000 km
L. Victoria

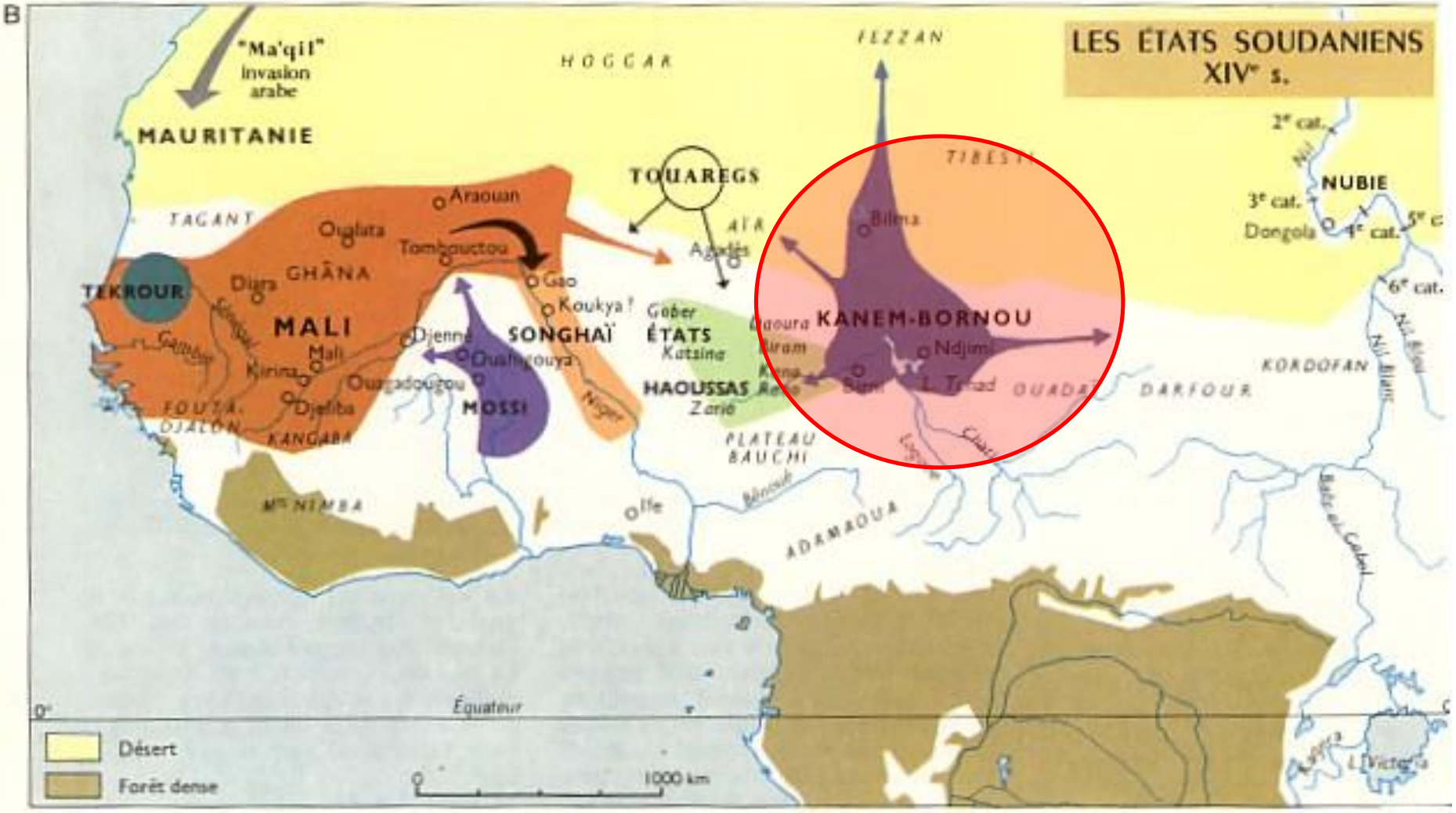
B
LES ÉTATS SOUDANIENS
XIVe s.
"Ma'qil"
invasion
arabe
MAURITANIE
HOGGAR
FEZZAN
TOUAREGS
TIBESTI
TAGANT
Araouan
Oualata
Tombouctou
GHÂNA
TEKROUR
Diara
MALI
Mali
Kirina
Djenné
Ouagadougou
Djeliba
FOUTA-DJALON
KANGABA
MOSSI
SONGHAÏ
Gao
Koukya ?
Niger
Gober
ÉTATS
Katsina
HAOUSSAS
Zaria
AÏR
Agadès
Bilma
KANEM-BORNOU
Ndjimi
Birni
L. Tchad
OUADAÏ
DARFOUR
KORDOFAN
PLATEAU BAUCHI
Ife
ADAMAOUA
Mts NIMBA
Équateur
NUBIE
Dongola
2e cat.
3e cat.
4e cat.
6e cat.
Nil
Nil Blanc
Nil Bleu
Bahr el Gebel
L. Victoria
Désert
Forêt dense
0
1000 km

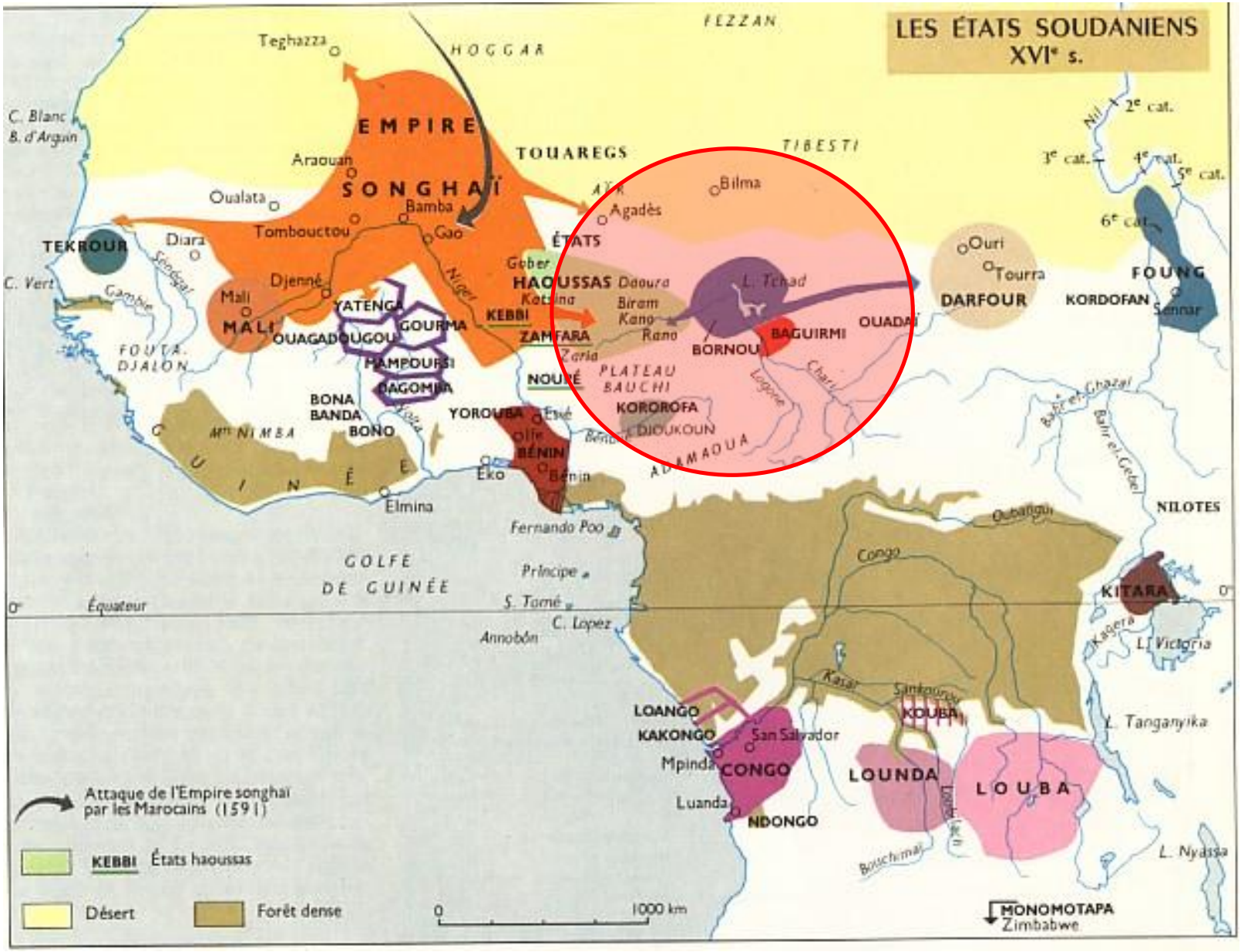
LES ÉTATS SOUDANIENS
XVIe s.
FEZZAN
HOGGAR
Teghazza
EMPIRE
SONGHAÏ
TOUAREGS
TIBESTI
Araouan
Oualata
Bamba
Tombouctou
Gao
Agadès
Bilma
ÉTATS
HAOUSSAS
Gober
Katsina
Daoura
Biram
Kano
Rano
L. Tchad
BORNOU
BAGUIRMI
OUADAÏ
Ouri
Tourra
DARFOUR
FOUNG
KORDOFAN
Sennar
TEKROUR
Diara
Djenné
Mali
MALI
YATENGA
GOURMA
OUAGADOUGOU
KEBBI
ZAMFARA
Zaria
NOUPÉ
PLATEAU BAUCHI
KOROROFA
DJOUKOUN
MAMPOURSI
DAGOMBA
BONA BANDA
BONO
YOROUBA
Esié
BÉNIN
Bénin
Eko
Elmina
Mts NIMBA
GUINÉE
FOUTA DJALON
C. Blanc
B. d'Arguin
C. Vert
Gambie
Sénégal
Niger
Volta
Bénin
Logone
Chari
Bahr el-Ghazal
Bahr el-Gebel
Nil
2e cat.
3e cat.
4e cat.
5e cat.
6e cat.
NILOTES
Oubangui
Congo
KITARA
Kagera
L. Victoria
L. Tanganyika
L. Nyassa
Fernando Poo
Principe
S. Tomé
C. Lopez
Annobón
GOLFE DE GUINÉE
Équateur
0°
LOANGO
KAKONGO
San Salvador
Mpinda
CONGO
Luanda
NDONGO
Kasai
Sankourou
KOUBA
LOUNDA
LOUBA
Bouchimaï
Attaque de l'Empire songhaï par les Marocains (1591)
KEBBI États haoussas
Désert
Forêt dense
0
1000 km
MONOMOTAPA
Zimbabwe

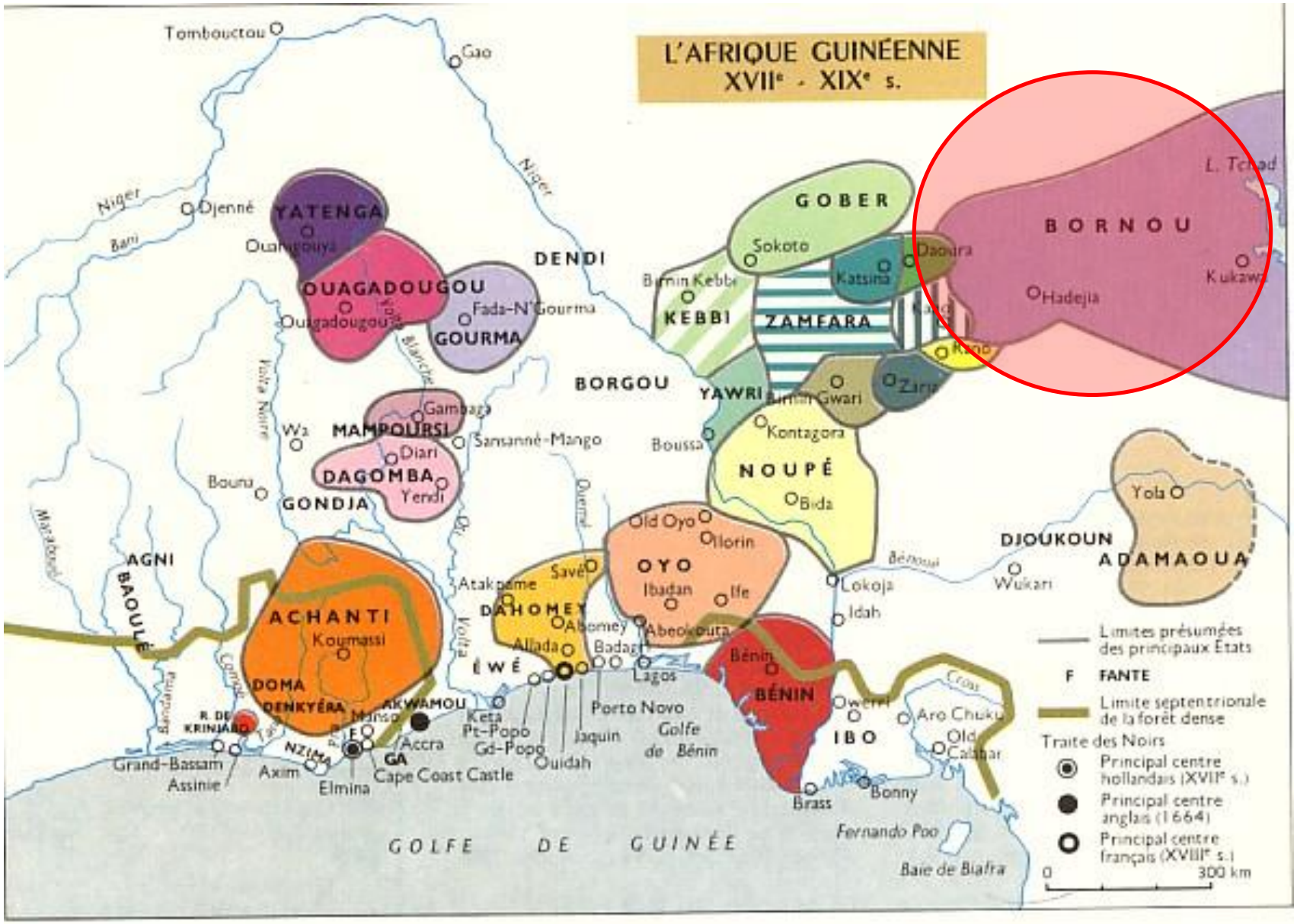
L'AFRIQUE GUINÉENNE
XVIIe - XIXe s.
Tombouctou
Gao
Niger
Djenné
Bani
YATENGA
Ouanigouya
OUAGADOUGOU
Ouagadougou
Fada-N'Gourma
GOURMA
DENDI
BORGOU
GOBER
Sokoto
Katsina
Daoura
Birnin Kebbi
KEBBI
ZAMFARA
Kano
Zaria
Birnin Gwari
YAWRI
Kontagora
Boussa
NOUPÉ
Bida
BORNOU
Hadejia
Kukawa
L. Tchad
Gambaga
MAMPOURSI
Diari
Sansanné-Mango
DAGOMBA
Yendi
Wa
Bouna
GONDJA
Volta Noire
Volta Blanche
Ouemé
Old Oyo
Ilorin
OYO
Ibadan
Ife
Lokoja
Idah
Bénoué
DJOUKOUN
Wukari
Yola
ADAMAOUA
AGNI
BAOULÉ
Marabouè
Bandama
Comoé
ACHANTI
Koumassi
DOMA
DENKYÉRA
R. DE KRINJABO
Grand-Bassam
Assinie
Axim
NZIMA
Elmina
AKWAMOU
Manso
Accra
GA
Cape Coast Castle
Atakpame
Savé
DAHOMEY
Abomey
Allada
Badagri
Abeokouta
Lagos
ÉWÉ
Keta
Pt-Popo
Gd-Popo
Ouidah
Jaquin
Porto Novo
Golfe de Bénin
Bénin
BÉNIN
Owerri
IBO
Aro Chuku
Old Calabar
Cross
Brass
Bonny
Fernando Poo
Baie de Biafra
GOLFE DE GUINÉE
Limites présumées des principaux États
F FANTE
Limite septentrionale de la forêt dense
Traite des Noirs
Principal centre hollandais (XVIIe s.)
Principal centre anglais (1664)
Principal centre français (XVIIIe s.)
0 300 km

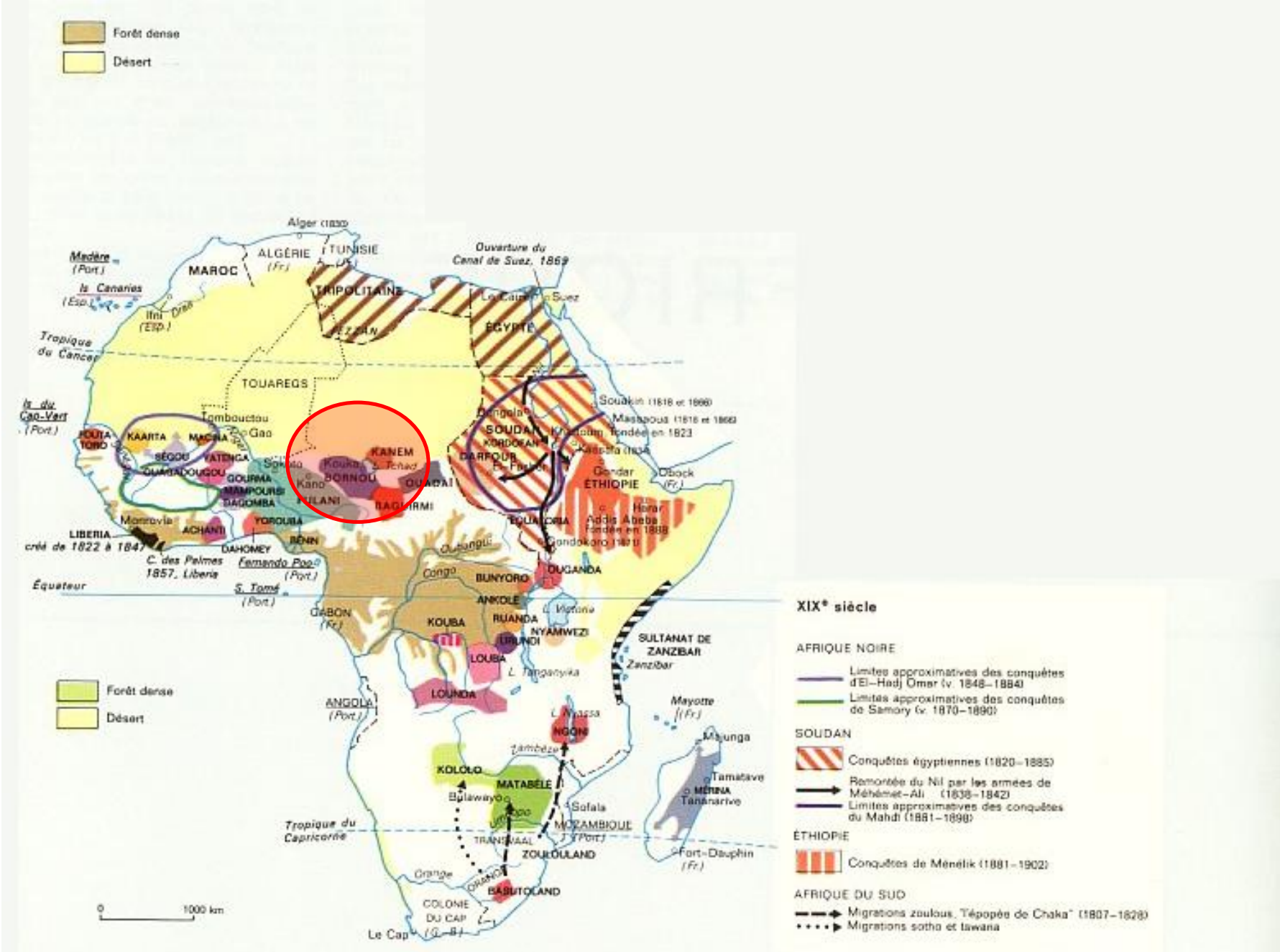

Forêt dense
Désert
Alger (1830)
ALGÉRIE (Fr.)
TUNISIE
MAROC
Madère (Port.)
Is. Canaries (Esp.)
Ifni (Esp.)
Ouverture du Canal de Suez, 1869
TRIPOLITAINE
FEZZAN
ÉGYPTE
Suez
Tropique du Cancer
TOUAREGS
Is. du Cap-Vert (Port.)
Tombouctou
Gao
FOUTA TORO
KAARTA
MACINA
SÉGOU
YATENGA
GOURMA
MAMPOURSI
DAGOMBA
Sokoto
Kano
Kouka
KANEM
BORNOU
L. Tchad
FULANI
BAGUIRMI
OUADAI
SOUDAN
KORDOFAN
DARFOUR
Souakin (1818 et 1866)
Massaoua (1818 et 1866)
Khartoum fondée en 1823
Kassala (1834)
Gondar
ÉTHIOPIE
Obock (Fr.)
Harar
Addis Abeba fondée en 1888
Gondokoro (1871)
ÉQUATORIA
Monrovia
LIBERIA créé de 1822 à 1847
ACHANTI
YOROUBA
BÉNIN
DAHOMEY
C. des Palmes 1857, Liberia
Fernando Poo (Port.)
Équateur
S. Tomé (Port.)
Oubangui
Congo
BUNYORO
OUGANDA
ANKOLE
L. Victoria
GABON (Fr.)
KOUBA
RUANDA
NYAMWEZI
URUNDI
LOUBA
L. Tanganyika
LOUNDA
SULTANAT DE ZANZIBAR
Zanzibar
ANGOLA (Port.)
L. Nyassa
NGONI
Zambèze
Mayotte (Fr.)
Majunga
Tamatave
MÉRINA
Tananarive
KOLOLO
MATABÉLÉ
Bulawayo
Sofala
MOZAMBIQUE (Port.)
Tropique du Capricorne
TRANSVAAL
ZOULOULAND
Fort-Dauphin (Fr.)
Orange
ORANGE
BASUTOLAND
COLONIE DU CAP (G.-B.)
Le Cap
0
1000 km
XIXe siècle
AFRIQUE NOIRE
Limites approximatives des conquêtes d'El-Hadj Omar (v. 1848–1884)
Limites approximatives des conquêtes de Samory (v. 1870–1890)
SOUDAN
Conquêtes égyptiennes (1820–1885)
Remontée du Nil par les armées de Méhémet-Ali (1838–1842)
Limites approximatives des conquêtes du Mahdi (1881–1898)
ÉTHIOPIE
Conquêtes de Ménélik (1881–1902)
AFRIQUE DU SUD
Migrations zoulous, "Tépopée de Chaka" (1807–1828)
Migrations sotho et tawana

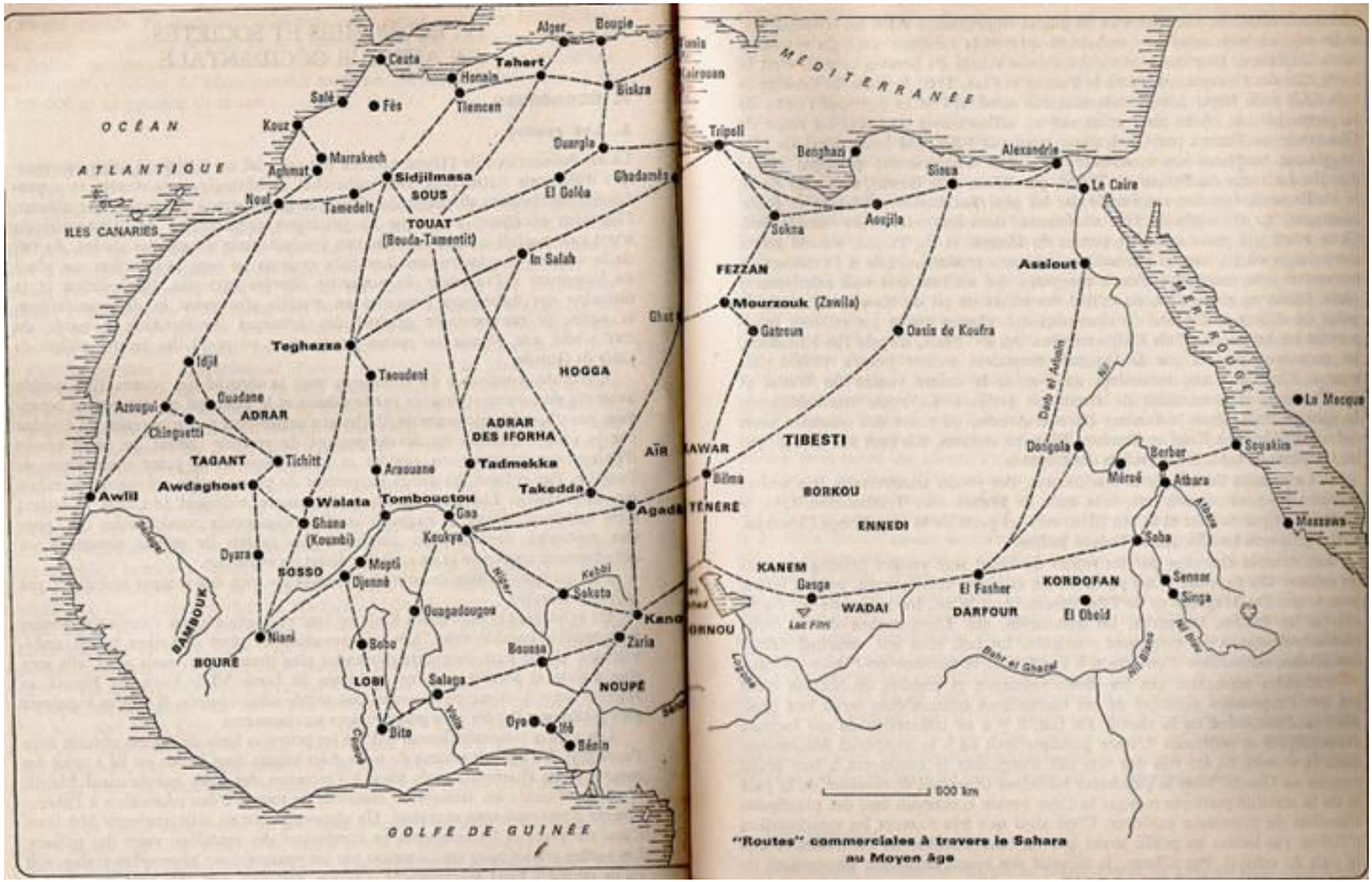

"Routes" commerciales à travers le Sahara au Moyen âge

EXPLORATION DE L'AFRIQUE
au XIXe siècle

Tanger, Alger, Philippeville, Madère, Mogador, Fès, Gabès, Tripoli, Benghazi, Alexandrie, Açores, Ghargla, El-Goléa, Oasis de Siouah, Mourzouk, Oasis de Koufra, Trop. du Cancer, Sahara, Taoudeni 1828, Chinguetti, Is du C.-Vert, St-Louis, Tombouctou, Assouan, Bathurst, GUINÉE PORTUGAISE, Bamako, Ouagadougou, Kano, Kukawa, Tchad, Ouara, Khartoum, Sennar, Boussa, Kong, Freetown, Monrovia, Lagos, Accra, Gd-Bassam, Fernando Poo, Principe, S. Tomé, Annobon, Fachoda, Berbera, Gondokoro, Ouesso, Brava, Equateur, Stanley Falls, Lac Victoria, Brazzaville, Stanley Pool, Loango, Boma, Zanzibar, Luanda, Katango, Tanganyika, Delgado, Benguela, Nyassa, Sesheke (Livingstone), Zambèze, Chutes Victoria, Quelimane, Tananarive, MADAGASCAR, L. Ngami, Trop. du Capricorne, Kalahari, Kuruman, Durban, Le Cap, COLONIE DU CAP, Port Elizabeth

Français
- Cailliaud 1819-1822
- R. Caillié 1827-1828
- Arnaud et Sabatier 1840
- Panet 1850
- Duveyrier 1859-1861
- Grandidier 1865-1870
- Brazza 1875-1878
- Binger 1887-1889
- Fourneau 1888
- Gentil 1895-1900
- Marchand 1897-1898
- Mission Foureau-Lamy 1898-1900

Portugais
- Serpa Pinto 1877-1879

Italiens
- Bottego 1892-1897

Anglais
- James Bruce 1768-1772
- Mungo Park 1795-1806
- Clapperton 1822-1823
- Livingstone 1854-56, 1866-73
- Speke 1858
- Speke-Grant 1861-1862
- Baines 1861
- Cameron 1873-1875
- Stanley 1874-1877

Allemands
- Barth 1850-1855
- Beurmann 1860-1863
- Rohlfs 1861-1867
- Nachtigal 1869-1874
- Schweinfurt 1869-1873
- Wissmann 1881-1882

Possessions européennes en 1818
- Portugais
- Espagnols
- Français
- Britanniques
- Régions inconnues en 1900

0 1000 km

Voies ferrées : des réseaux fragmentés

écartement des voies :
- 1,435 m
- 1,067 m
- 1 m
- < 1 m

0 1000 km

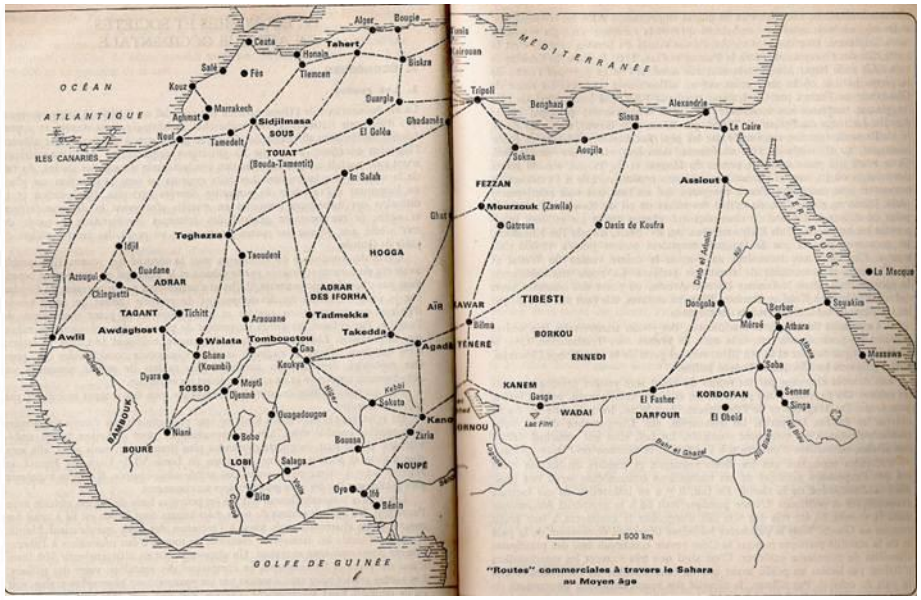

"Routes" commerciales à travers le Sahara au Moyen Âge

LES COLONIES EUROPEENNES AVANT LE PARTAGE DU CONGRES DE BERLIN 1885

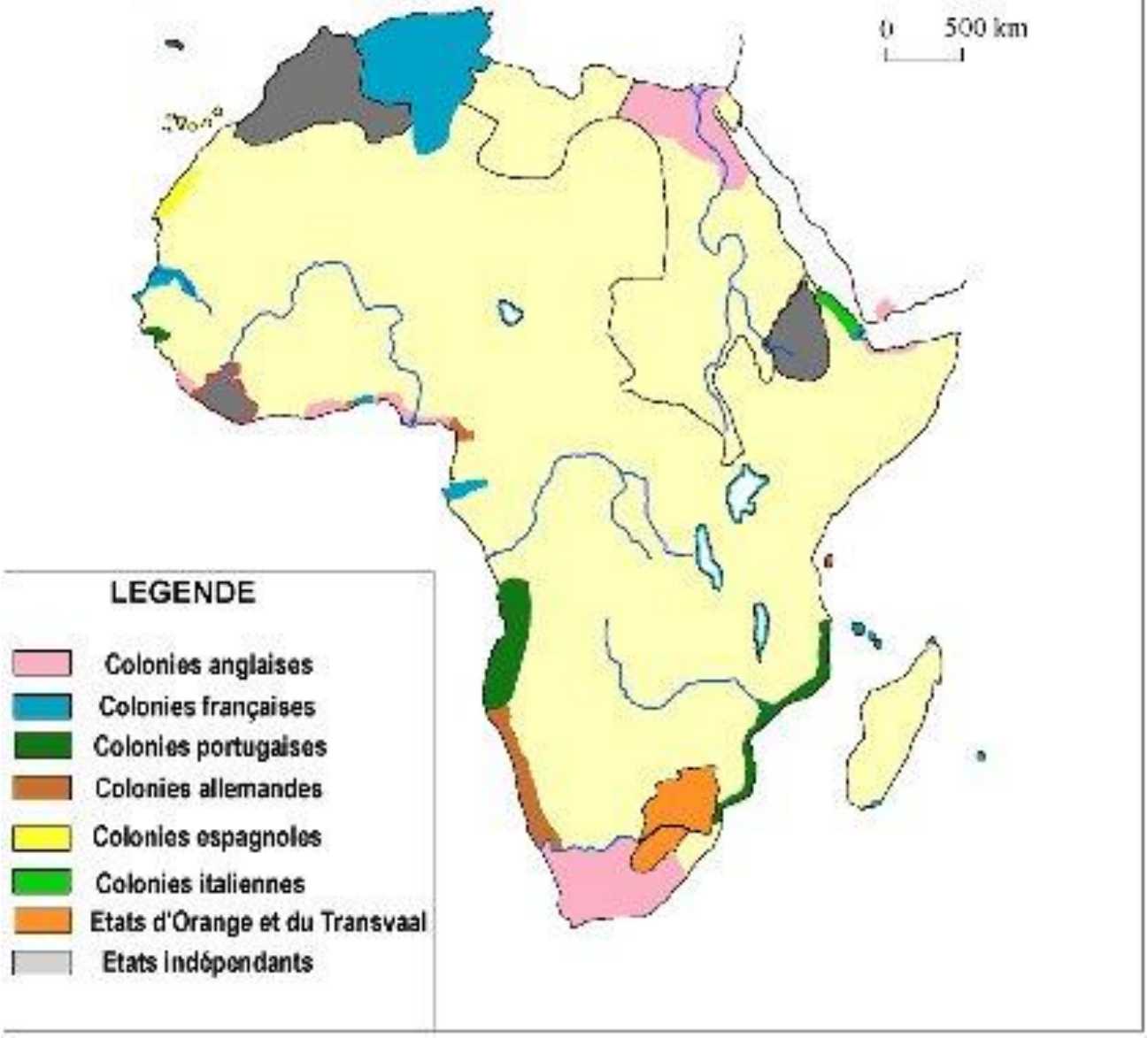

Rôle majeur des frontières africaines…

Introduction : des frontières, sources (et solution) de tous les maux (ou presque)…

I/ Une explication qui semble aller de soi : « *des frontières héritées de la colonisation, ne respectant pas les peuples* »

II/ Les frontières de la discorde

III/ Revenir aux frontières précoloniales ?

LA CÔTE D'IVOIRE AU CARREFOUR DES CULTURES

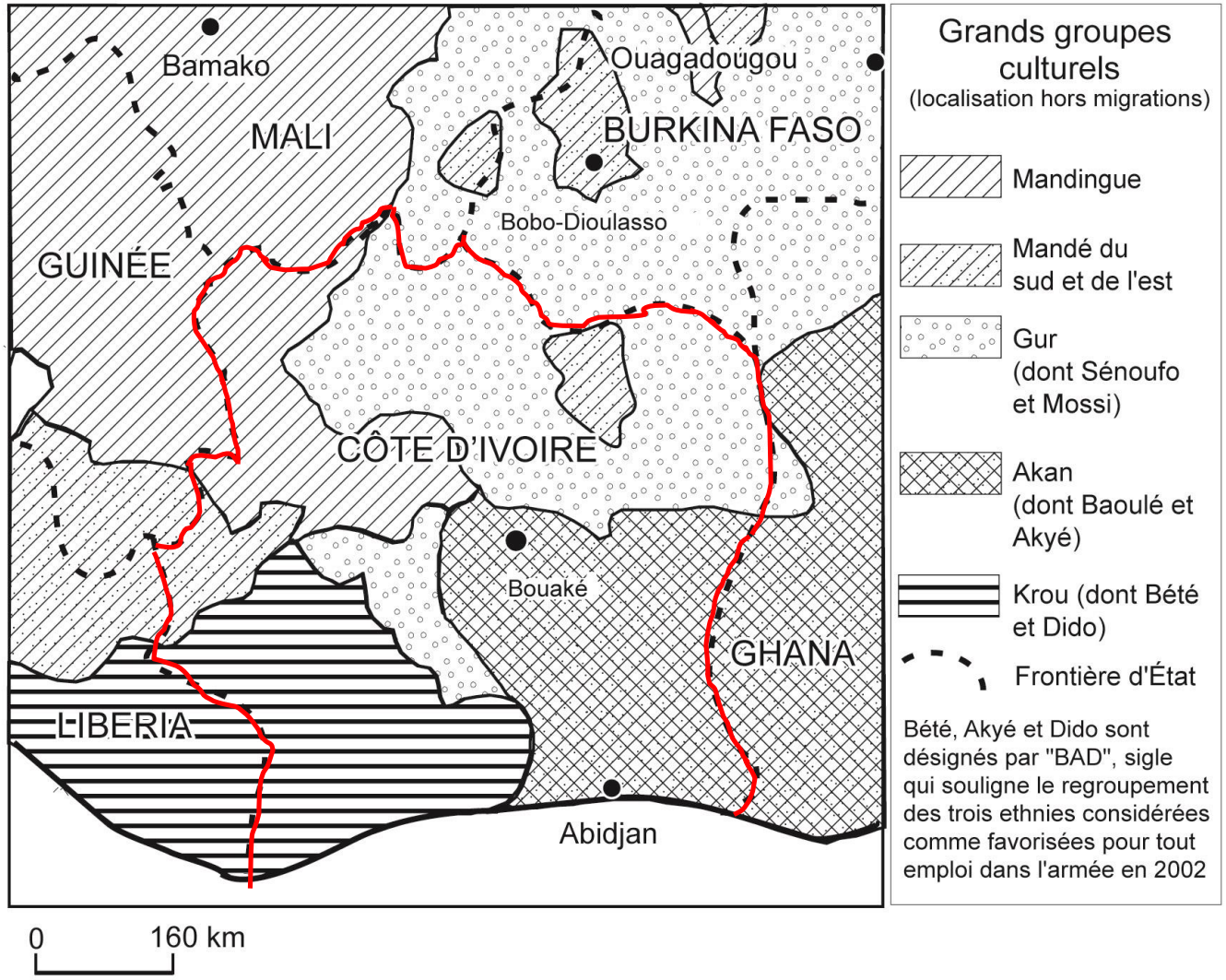

Réalisation Y. Dévérin, d'après Atlas National de Côte d'ivoire, Ministère du Plan, ORSTOM, 1976 et Atlas de Côte d'Ivoire, Jeune Afrique, 1983

Michèle Alliot-Marie
Ministre de la Défense
France-inter - Février 2006

Justification de
la présence française

LA CÔTE D'IVOIRE AU CARREFOUR DES CULTURES

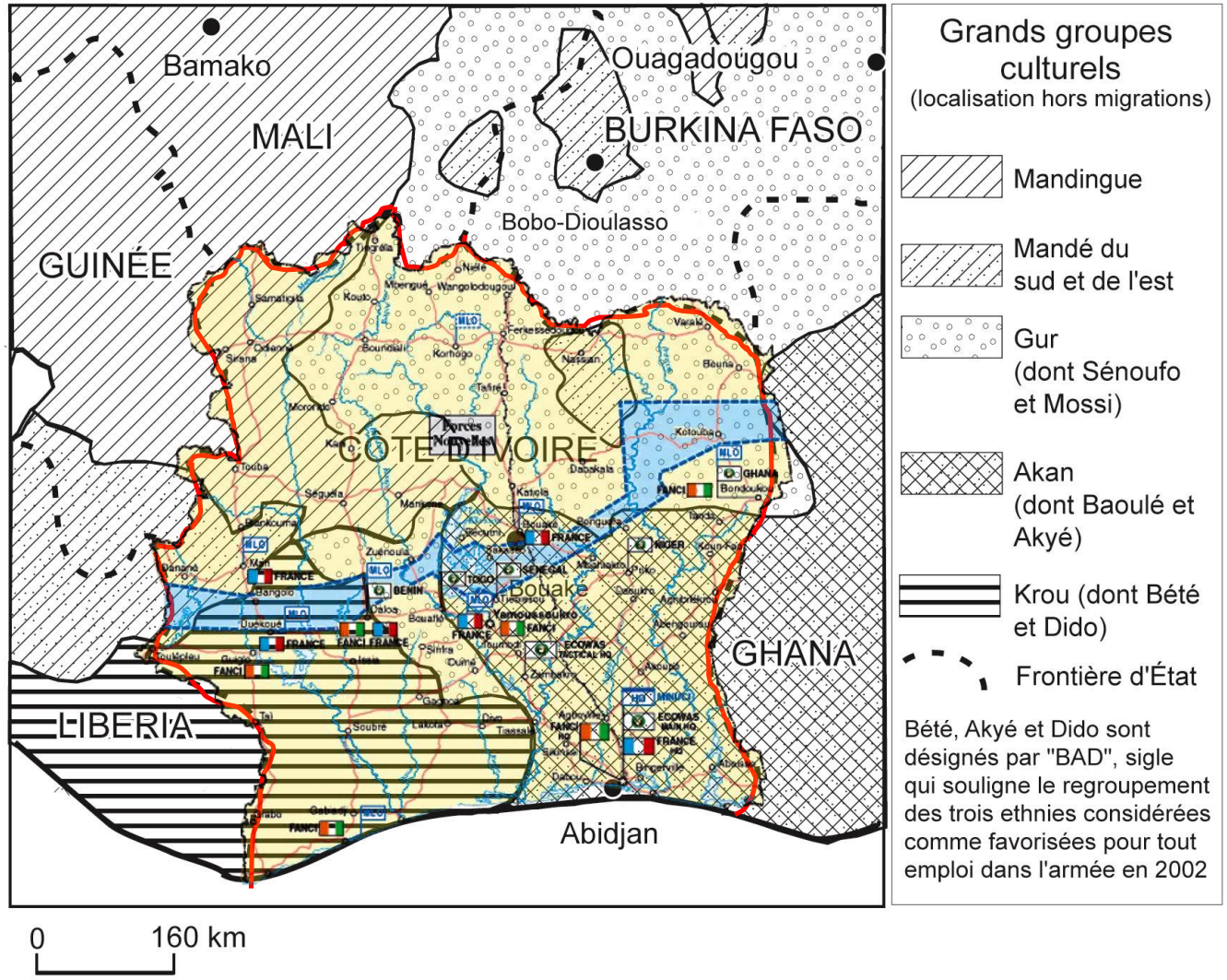

Réalisation Y. Dévérin, d'après Atlas National de Côte d'ivoire, Ministère du Plan, ORSTOM, 1976 et Atlas de Côte d'Ivoire, Jeune Afrique, 1983

La « bataille d'Abidjan » mars-avril 2011

Axel Poniatowski
Pdt de la commission des Affaires étrangères de l'Assemblée Nationale
RFI - 23 janvier 2011

Abidjan Tribune®

Presidentielle - Resultats du 2ème tour

GRAND TOTAL CONSEIL - CONSTITUTIONEL

	Inscrits	Votants	Nuls	Suffrages	Participation	Gbagbo		Ouattara		Vainqueur
Total National	5,725,721	4,081,765	88,556	3,993,209	71.28	2,054,537	51.45%	1,938,672	48.55%	0.51

LAURENT GBAGBO

2,107,055 (45.90%)

2,054,537 (51.45%)

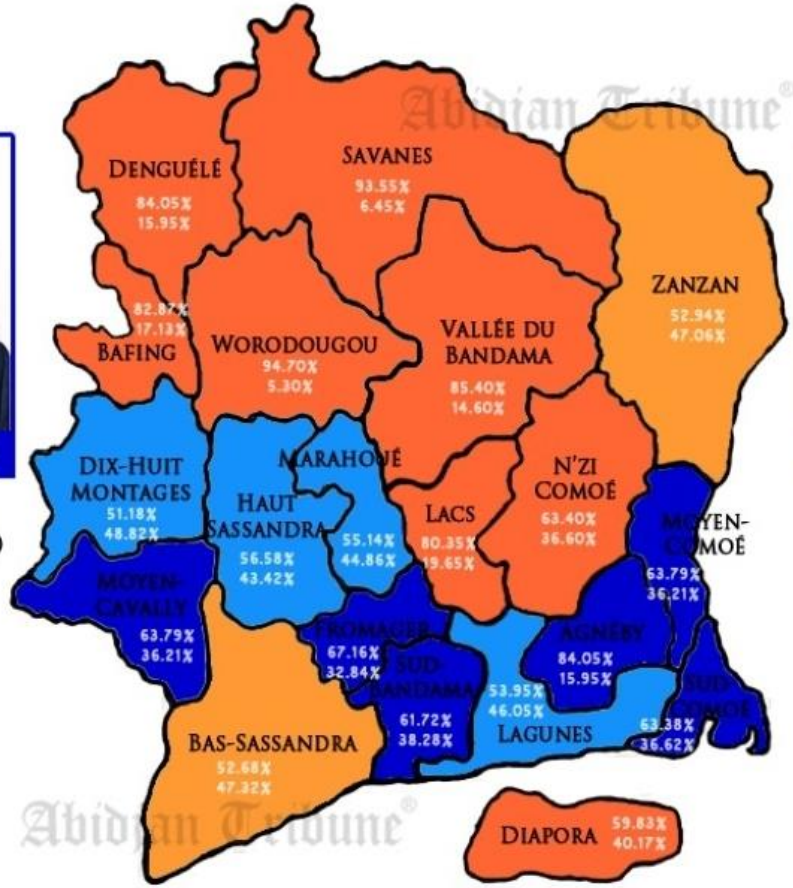



ALASSANE OUTARRA

2.483.164 (54.10%)

1,938,672 (48.55%)

Dr Augustin Thiam
Chef Baoulé
Député
Directeur de campagne d'Alassane Ouattara
RFI – 24 janvier 2011

GRAND TOTAL - CEI

	Inscrits	Votants	Nuls	Suffrages	Participation	Gbagbo		Ouattara		Vainqueur
Total National	5,784,490	4,689,321	99,147	4,590,219	81.07	2,107,055	45.90%	2,483,164	54.10%	0.46

Abidjan Tribune®

Presidentielle - Resultats du 2ème tour

GRAND TOTAL CONSEIL - CONSTITUTIONEL

	Inscrits	Votants	Nuls	Suffrages	Participation	Gbagbo		Ouattara		Vainqueur
Total National	5,725,721	4,081,765	88,556	3,993,209	71.28	2,054,537	51.45%	1,938,672	48.55%	0.51

Départements annulés
par le Conseil constitusionnel

LAURENT GBAGBO

2,107,055 (45.90%)

2,054,537 (51.45%)

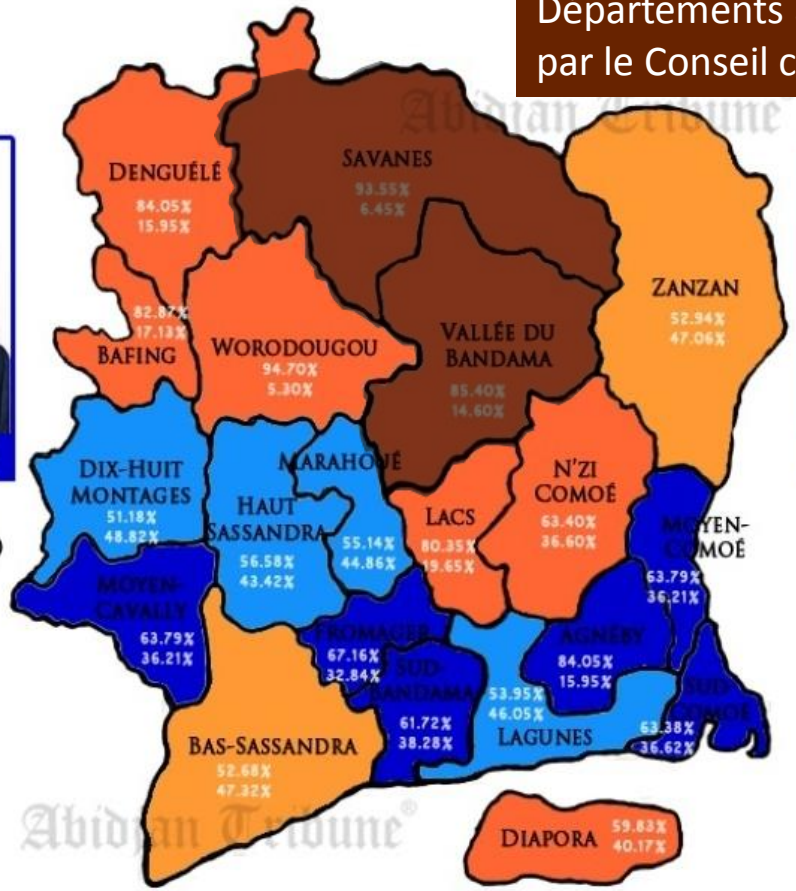



ALASSANE OUTARRA

2.483.164 (54.10%)

1,938,672 (48.55%)

Dr Augustin Thiam
Chef Baoulé
Député
Directeur de campagne d'Alassane Ouattara
RFI – 24 janvier 2011

GRAND TOTAL - CEI

	Inscrits	Votants	Nuls	Suffrages	Participation	Gbagbo		Ouattara		Vainqueur
Total National	5,784,490	4,689,321	99,147	4,590,219	81.07	2,107,055	45.90%	2,483,164	54.10%	0.46

Frontières africaines…

Introduction : des frontières, sources (et solution) de tous les maux (ou presque)…

I/ Une explication qui semble aller de soi : « *des frontières héritées de la colonisation, ne respectant pas les peuples* »

A/ La conférence de Berlin (nov 1884-fév 1885) et le partage de l'Afrique
B/ Les découpages coloniaux
C/ Les indépendances et la naissance de l'OUA : le principe de l'intangibilité des frontières

II/ Les frontières de la discorde

III/ Revenir aux frontières précoloniales ?

Conférence de Berlin : 1885 – Le partage de l'Afrique



Novembre 1884 – février 1885



La Conférence de Berlin en 1885 :
"A chacun sa part". Caricature française.

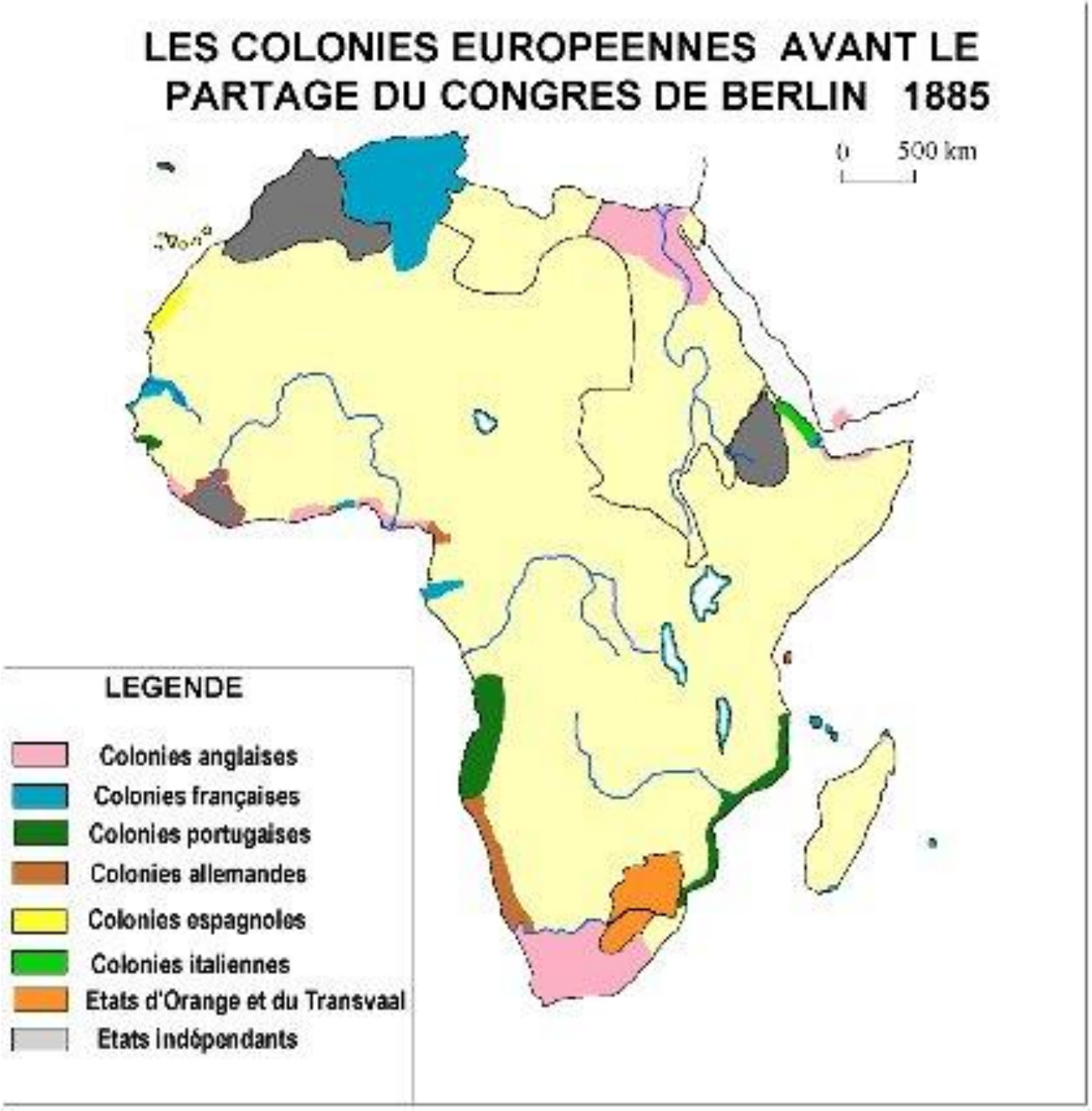

Georges Duby - Atlas historique, Larousse, 1978

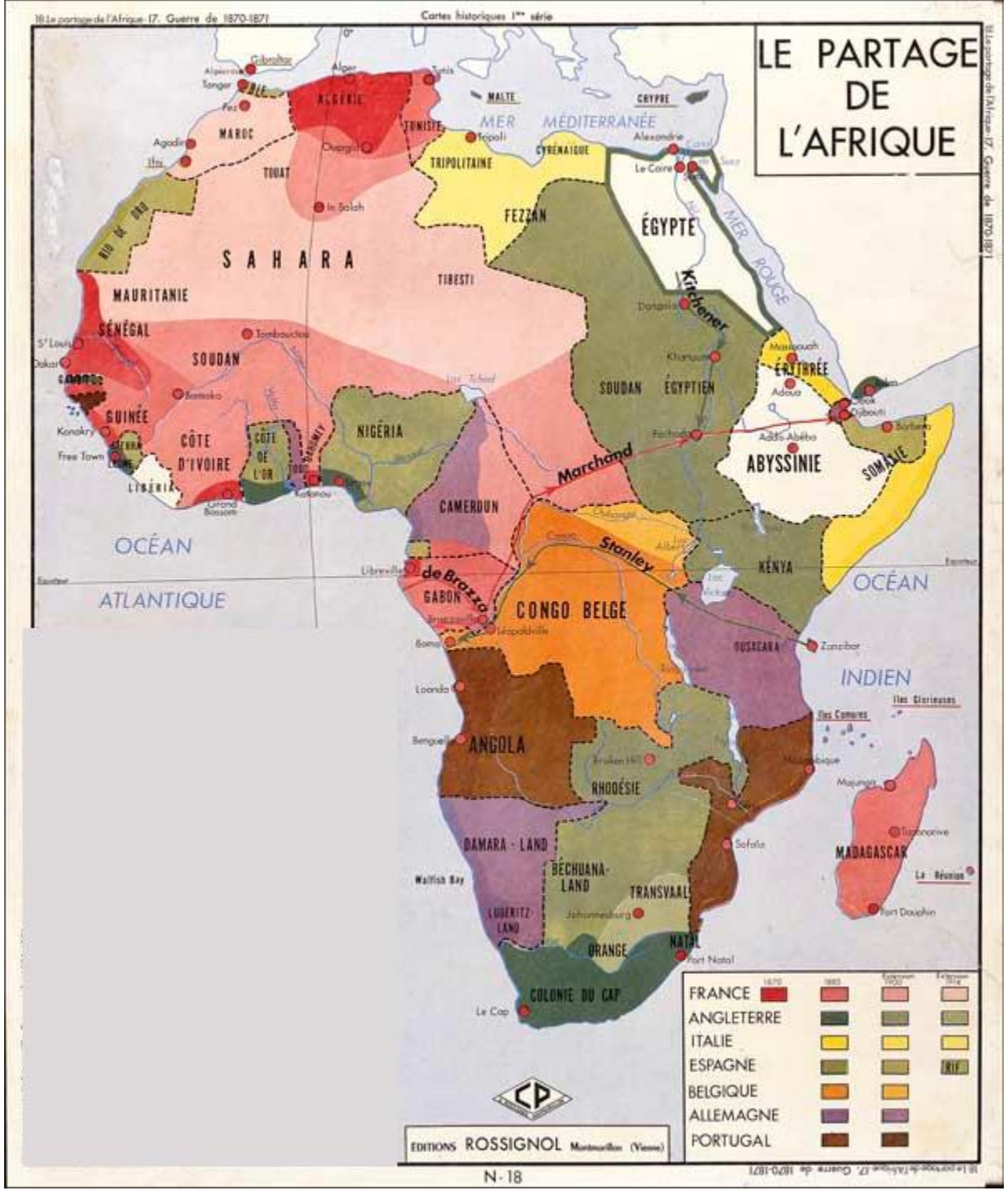
18 Le partage de l'Afrique-17. Guerre de 1870-1871
Cartes historiques 1re série
LE PARTAGE DE L'AFRIQUE
MER MÉDITERRANÉE
MALTE
CHYPRE
MAROC
ALGÉRIE
TUNISIE
TRIPOLITAINE
CYRÉNAÏQUE
TOUAT
FEZZAN
ÉGYPTE
MER ROUGE
SAHARA
TIBESTI
MAURITANIE
SÉNÉGAL
SOUDAN
GUINÉE
CÔTE D'IVOIRE
CÔTE DE L'OR
NIGÉRIA
CAMEROUN
SOUDAN ÉGYPTIEN
ÉRYTHRÉE
ABYSSINIE
SOMALIE
Kitchener
Marchand
Stanley
de Brazza
KÉNYA
GABON
CONGO BELGE
OUSAGARA
ANGOLA
RHODÉSIE
DAMARA-LAND
BÉCHUANA-LAND
TRANSVAAL
LUDERITZ-LAND
ORANGE
NATAL
COLONIE DU CAP
MADAGASCAR
OCÉAN ATLANTIQUE
OCÉAN INDIEN
Iles Comores
Iles Glorieuses
La Réunion
Walfish Bay
Tanger
Fez
Agadir
Ifni
Alger
Tunis
Tripoli
Ouargla
In Salah
Alexandrie
Le Caire
Dongola
Khartoum
Massouah
Adoua
Djibouti
Addis-Abéba
Barbera
Fachoda
Tombouctou
Bamako
Konakry
Free Town
Grand Bassam
Katanou
Libreville
Léopoldville
Boma
Loanda
Benguela
Zanzibar
Majunga
Tamanarive
Sofala
Port Natal
Port Dauphin
Le Cap
Johannesburg
Gibraltar
Algeciras
S' Louis
Dakar
Equateur
FRANCE
ANGLETERRE
ITALIE
ESPAGNE
BELGIQUE
ALLEMAGNE
PORTUGAL
RIF
EDITIONS ROSSIGNOL Montmorillon (Vienne)
N-18

© CAOM

Berlin, 1885 – Le partage de l’Afrique, Arte, 2011

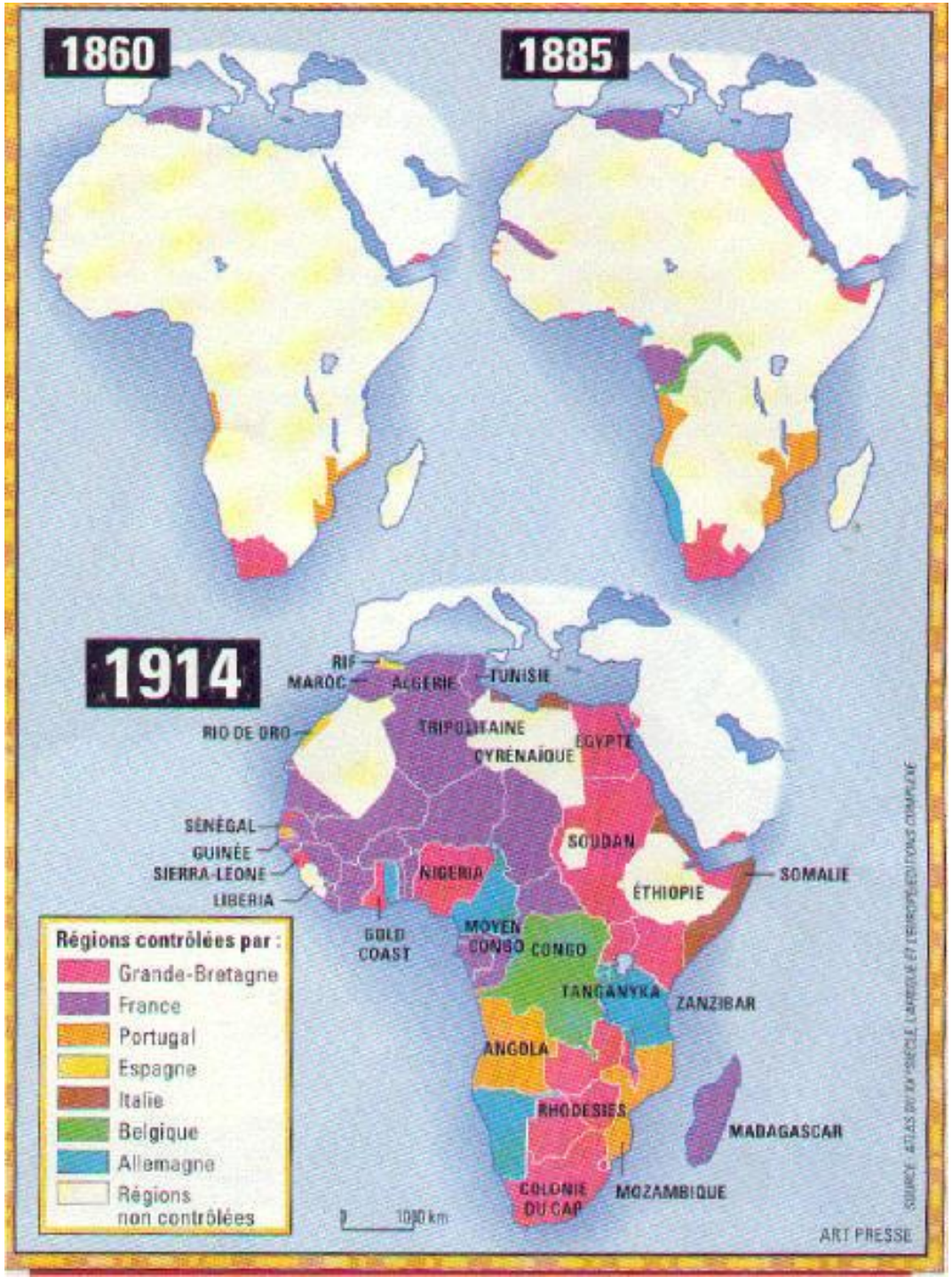
1860
1885
1914
RIF
MAROC
ALGÉRIE
TUNISIE
RIO DE ORO
TRIPOLITAINE
CYRÉNAÏQUE
ÉGYPTE
SÉNÉGAL
GUINÉE
SIERRA-LEONE
LIBERIA
NIGERIA
SOUDAN
ÉTHIOPIE
SOMALIE
GOLD COAST
MOYEN CONGO
CONGO
TANGANYKA
ZANZIBAR
ANGOLA
RHODESIES
MADAGASCAR
COLONIE DU CAP
MOZAMBIQUE
Régions contrôlées par :
Grande-Bretagne
France
Portugal
Espagne
Italie
Belgique
Allemagne
Régions non contrôlées
0
1000 km
ART PRESSE

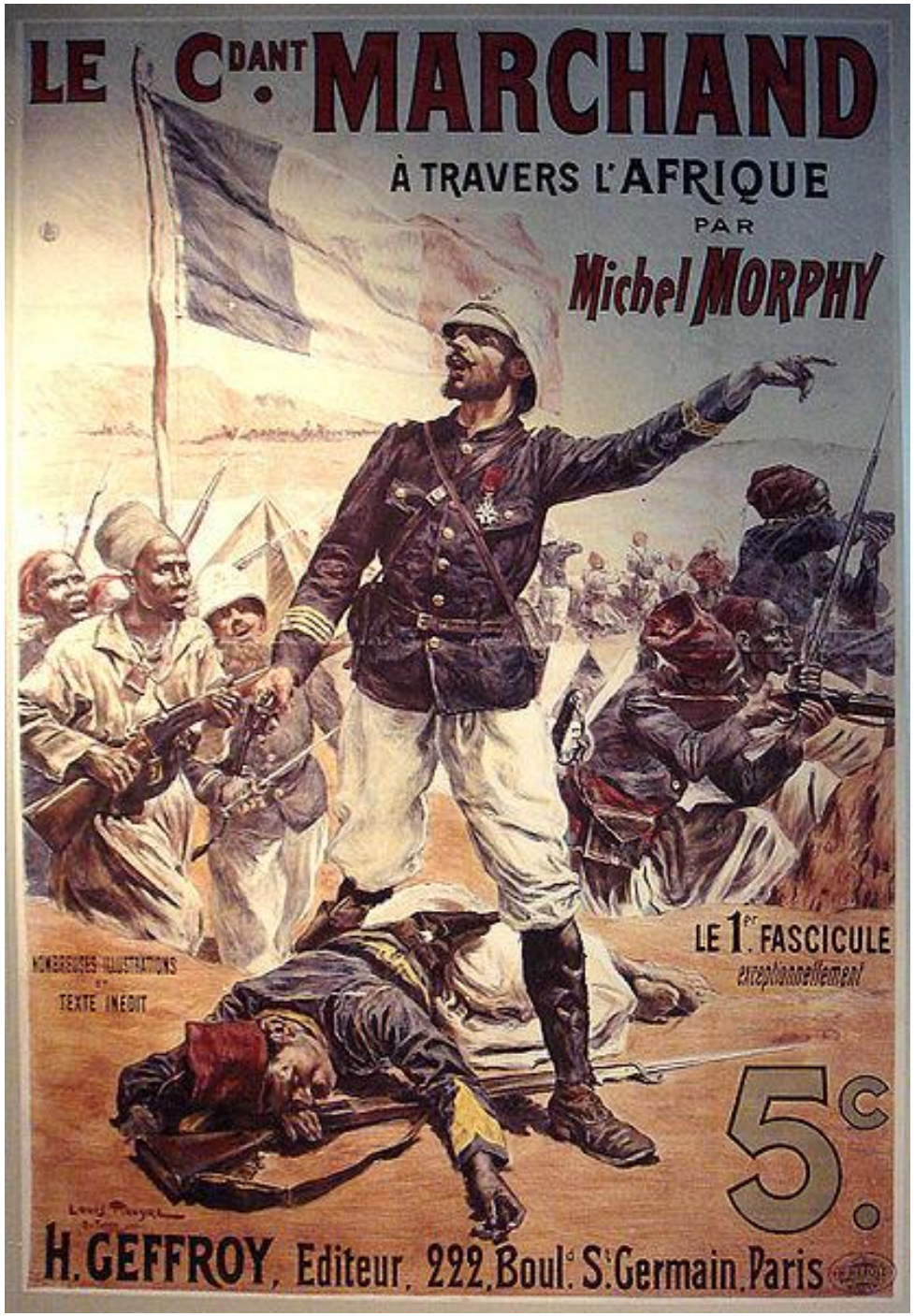
LE Cdant MARCHAND
À TRAVERS L'AFRIQUE
PAR
Michel MORPHY
NOMBREUSES ILLUSTRATIONS
TEXTE INÉDIT
LE 1er FASCICULE
exceptionnellement
5c
H. GEFFROY, Editeur, 222, Boul. St Germain, Paris

1898…

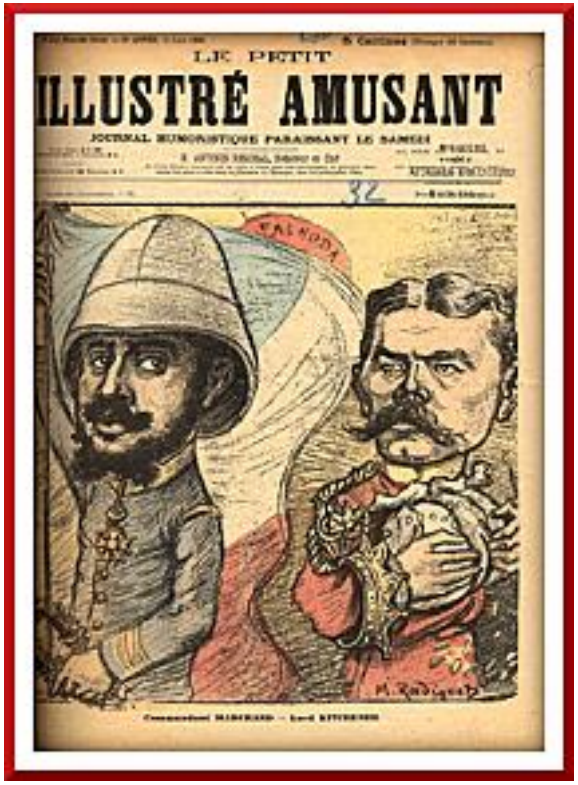
LE PETIT
ILLUSTRÉ AMUSANT
JOURNAL HUMORISTIQUE PARAISSANT LE SAMEDI
32
FALSHODA

Fachoda

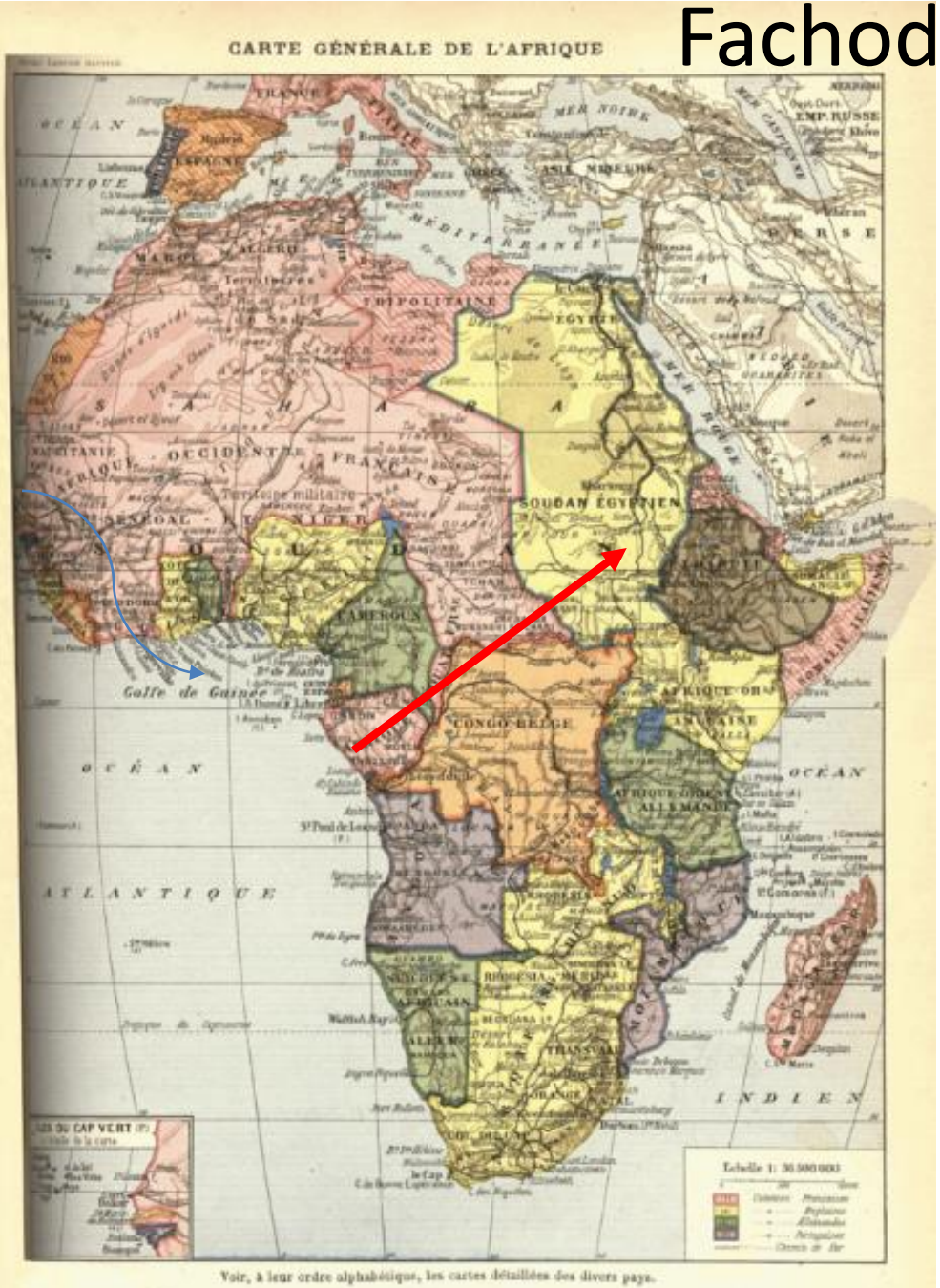
CARTE GÉNÉRALE DE L'AFRIQUE
SOUDAN ÉGYPTIEN
CONGO BELGE
AFRIQUE ORIENTALE ALLEMANDE
Golfe de Guinée
OCÉAN ATLANTIQUE
INDIEN
Voir, à leur ordre alphabétique, les cartes détaillées des divers pays.

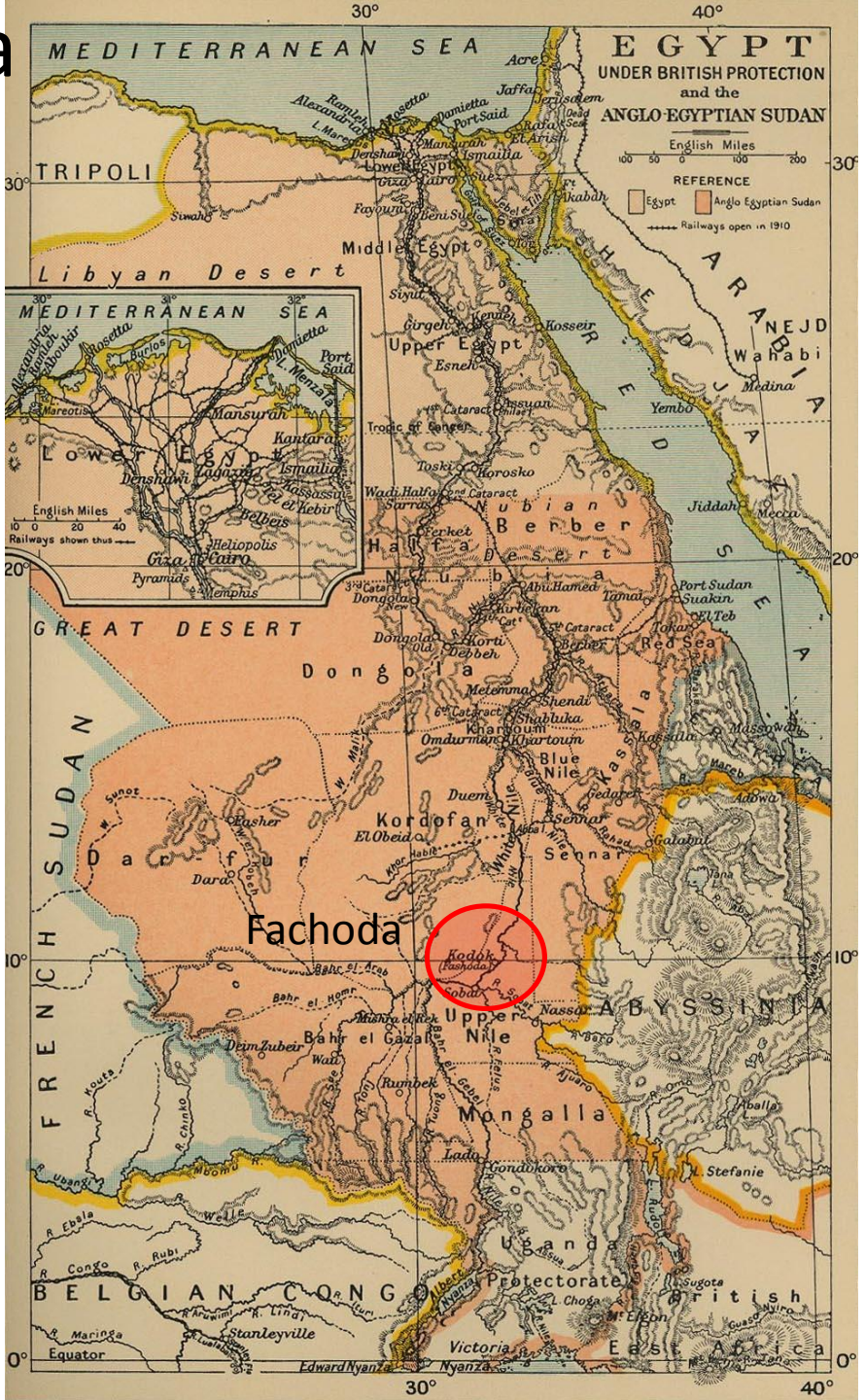
EGYPT
UNDER BRITISH PROTECTION
and the
ANGLO-EGYPTIAN SUDAN
English Miles
REFERENCE
Egypt
Anglo Egyptian Sudan
Railways open in 1910
MEDITERRANEAN SEA
TRIPOLI
Libyan Desert
Middle Egypt
Upper Egypt
Lower Egypt
Nubian Desert
Berber
Halfa
Dongola
GREAT DESERT
Kordofan
Dar-fur
Sennar
Blue Nile
Fachoda
Kodok
Upper Nile
Bahr el Gazal
Mongalla
ABYSSINIA
FRENCH SUDAN
BELGIAN CONGO
Uganda Protectorate
British East Africa
Victoria Nyanza
Stanleyville
Equator
ARABIA
NEJD
Wahabi
Medina
Yembo
Jiddah
Mecca
Port Sudan
Suakin
Red Sea
Kassala
Massowah
Adowa
Galabat
Kosseir
Esneh
Korosko
Wadi Halfa
Dongola
Khartoum
Omdurman
Shendi
Metemma
Berber
Tamai
Tokar
Kirbekan
Korti
Debbeh
Abu Hamed
Dongola
Duem
Sennar
Galabat
Nassar
Rumbek
Lado
Gondokoro
Stefanie
Sugota
Mt Elgon
Edward Nyanza
Mansurah
Kantara
Ismailia
Kassassin
Tropic of Cancer
Tropic of Cancer
Mareotis
Rosetta
Damietta
Port Said
Lower Egypt
Denshawi
Zagazig
Kebir
Belbeis
Heliopolis
Giza
Cairo
Pyramids
Memphis
English Miles
Railways shown thus

AFRIQUE FRANCOPHONE

AFRIQUE ANGLOPHONE

Fin du XIXè

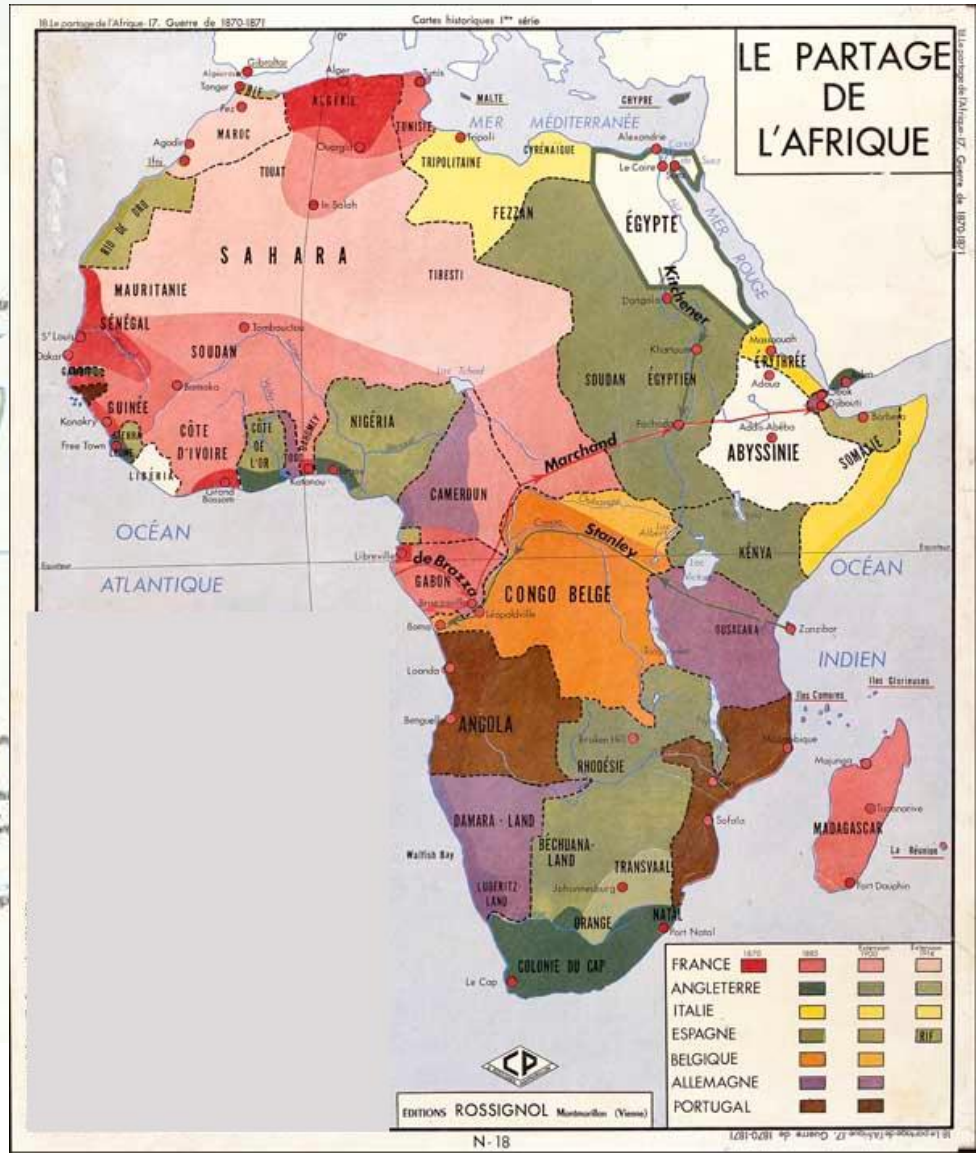

Georges Duby - Atlas historique, Larousse, 1978

© CAOM

Frontières africaines…

Introduction : des frontières, sources (et solution) de tous les maux (ou presque)…

I/ Une explication qui semble aller de soi : « *des frontières héritées de la colonisation, ne respectant pas les peuples* »

A/ La conférence de Berlin (nov 1884-fév 1885) et le partage de l'Afrique

B/ Les découpages coloniaux

C/ Les indépendances et la naissance de l'OUA : le principe de l'intangibilité des frontières

II/ Les frontières de la discorde

III/ Revenir aux frontières précoloniales ?

1914
pays indépendant
zone internationale
possessions portugaises
possessions espagnoles
possessions italiennes
possessions allemandes
région échangée lors de l'accord de 1911 avec la France
possessions belges
possessions françaises
possessions britanniques
dominion britannique
zone d'influence britannique
condominium anglo-égyptien
Tanger
MAROC ESP.
TUNISIE
Mer Méditerranée
MAROC
Ifni (esp.)
ALGÉRIE
LIBYE
ÉGYPTE
RIO DE ORO
AFRIQUE OCCIDENTALE FRANÇAISE
CÔTE FRANÇAISE DES SOMALIS
Socotra (R.-U.)
ÉRYTHRÉE
SOUDAN
GAMBIE
GUINÉE PORT.
SIERRA LEONE
LIBERIA
NIGERIA
AFRIQUE ÉQUATORIALE FRANÇAISE
ABYSSINIE
SOMALIE BRIT.
SOMALIE ITAL.
CAMEROUN
CÔTE D'OR
TOGO
GUINÉE ESP.
SÃO TOMÉ
OUGANDA
AFRIQUE ORIENTALE BRIT.
CONGO BELGE
OCÉAN ATLANTIQUE
Cabinda (Port.)
AFRIQUE ORIENTALE ALLEMANDE
Zanzibar (R.-U.)
Seychelles (R.-U.)
Comores (Fr.)
NYASSALAND
ANGOLA
RHODÉSIE DU NORD
RHODÉSIE DU SUD
MOZAMBIQUE
MADAGASCAR
Maurice (R.-U.)
Réunion (Fr.)
SUD-OUEST AFRICAIN
BECHUANALAND
Walvis Bay (R.-U.)
UNION SUD-AFRICAINE
SWAZILAND
BASUTOLAND
OCÉAN INDIEN
1. Territoire du sud
2. Mauritanie
3. Sénégal
4. Guinée
5. Haut Sénégal et Niger
6. Côte d'Ivoire
7. Dahomey
8. Terr. militaire du Niger
9. Oubangui-Chari-Tchad
10. Gabon
11. Moyen Congo
© www.atlas-historique.net 08-2002
1500 km

1925
pays indépendant
zone internationale
possessions portugaises
possessions espagnoles
possessions italiennes
possessions et mandats belges
possessions et mandats français
possessions et mandats britanniques
zone d'influence britannique
condominium anglo-égyptien
dominion sud-africain
mandat sud-africain
Tanger
MAROC ESP.
TUNISIE
Mer Méditerranée
MAROC
Ifni (esp.)
ALGÉRIE
LIBYE
ÉGYPTE
RIO DE ORO
MAURITANIE
SOUDAN FRANÇAIS
NIGER
TCHAD
SOUDAN
ÉRYTHRÉE
CÔTE FRANÇAISE DES SOMALIS
Socotra (R.-U.)
GAMBIE
GUINÉE PORT.
SIERRA LEONE
LIBERIA
A. O. F.
NIGERIA
A. E. F.
ABYSSINIE
SOMALIE BRIT.
SOMALIE ITAL.
CAMEROUN
CÔTE D'OR
TOGO
GUINÉE ESP.
SÃO TOMÉ
OUGANDA
KENYA
CONGO BELGE
TANGANYIKA
Zanzibar (R.-U.)
Seychelles (R.-U.)
Comores (Fr.)
Cabinda (Port.)
OCÉAN ATLANTIQUE
ANGOLA
NYASSALAND
RHODÉSIE DU NORD
RHODÉSIE DU SUD
MOZAMBIQUE
MADAGASCAR
Maurice (R.-U.)
Réunion (Fr.)
SUD-OUEST AFRICAIN
BECHUANALAND
Walvis Bay (Afr. du S.)
UNION
SWAZILAND
BASUTOLAND
SUD-AFRICAINE
OCÉAN INDIEN
1. Sénégal
2. Guinée
3. Côte d'Ivoire
4. Haute-Volta
5. Dahomey
6. Oubangui-Chari
7. Gabon
8. Moyen-Congo
9. Rwanda
10. Urundi
© www.atlas-historique.net 08-2002
1500 km

1914

1925

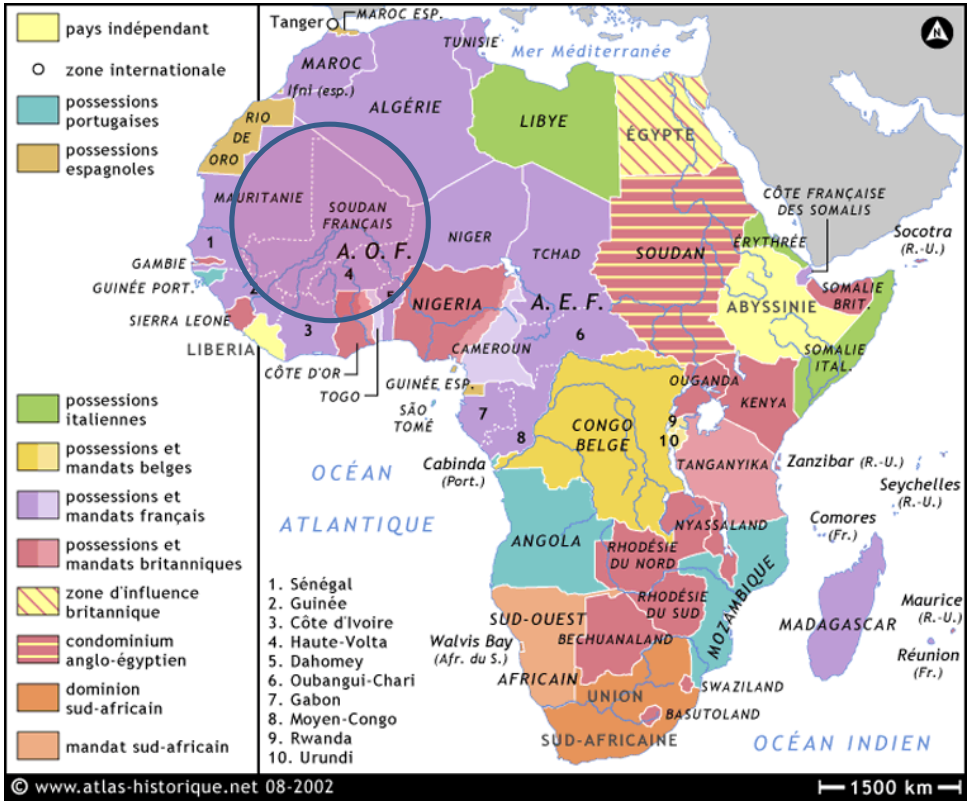

Redistribution des colonies allemandes
Remodelage des frontières intérieures des colonies (françaises en particulier)

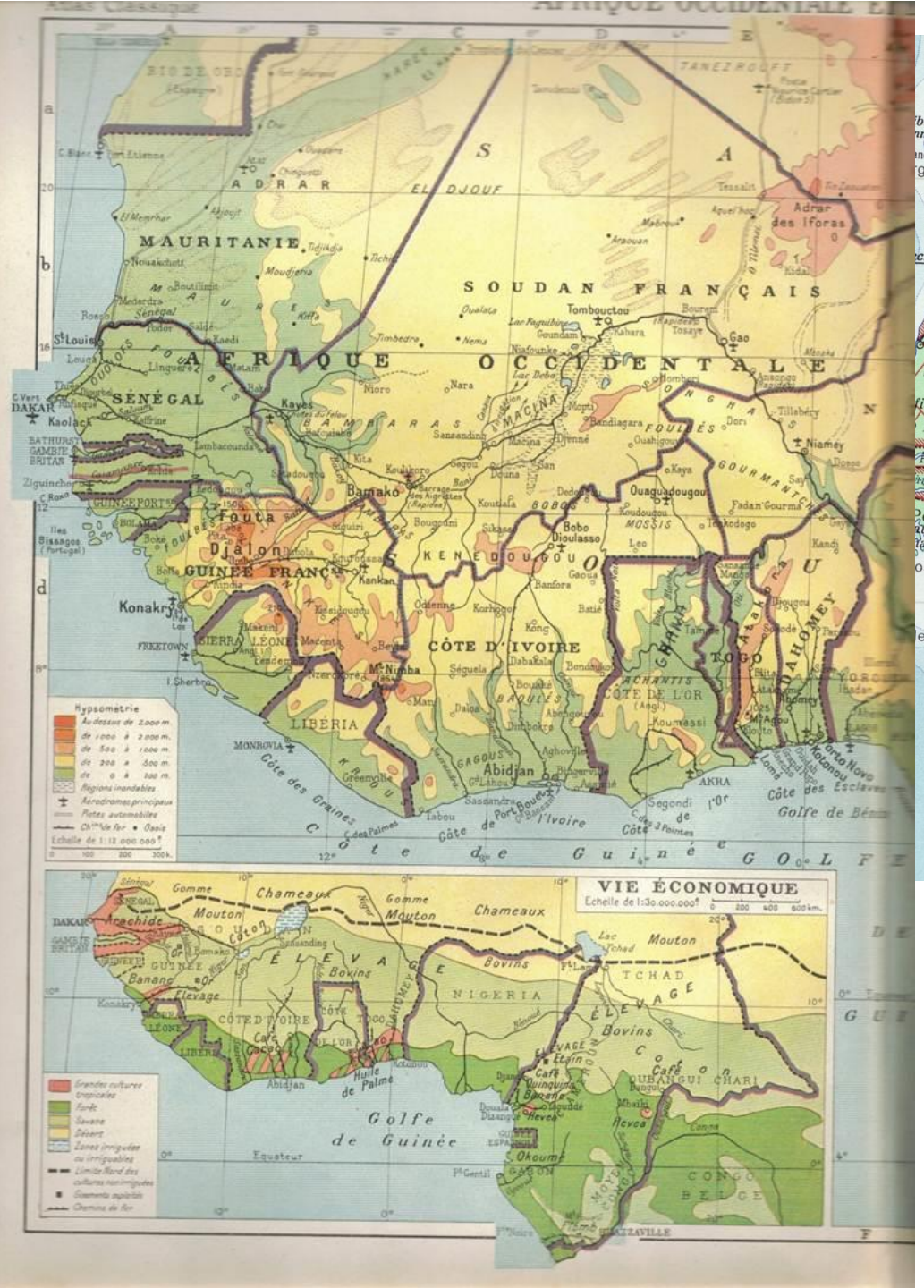

Atlas Bordas 1971

1932-1947 (Atlas Bordas 1948)

Travail forcé : construction d'une route en Côte d'ivoire

212. Afrique Occidentale - GUINÉE
Travaux du chemin de fer - Une tranchée dans le roc

Frontières africaines…

Introduction : des frontières, sources (et solution) de tous les maux (ou presque)…

I/ Une explication qui semble aller de soi : « *des frontières héritées de la colonisation, ne respectant pas les peuples* »

A/ La conférence de Berlin (nov 1884-fév 1885) et le partage de l'Afrique
B/ Les découpages coloniaux
C/ Les indépendances et la naissance de l'OUA : le principe de l'intangibilité des frontières

II/ Les frontières de la discorde

III/ Revenir aux frontières précoloniales ?

L'ORGANISATION DE L'UNITE AFRICAINE (1963 - 2002)
L'UNION AFRICAINE (DEPUIS 2002)

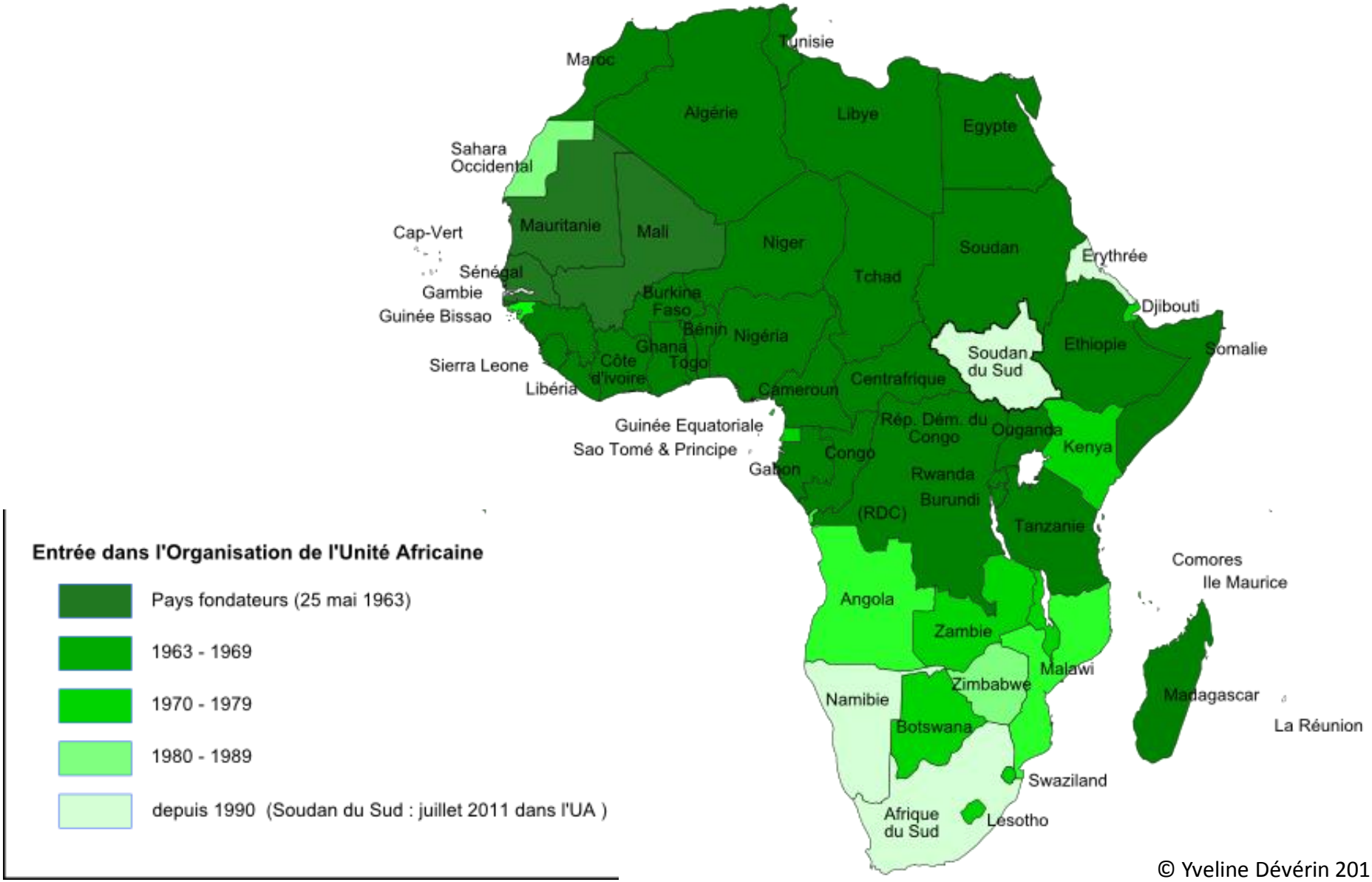

© Yveline Dévérin 2011

L'ORGANISATION DE L'UNITE AFRICAINE (1963 - 2002)
L'UNION AFRICAINE (DEPUIS 2002)

Remise en cause des frontières

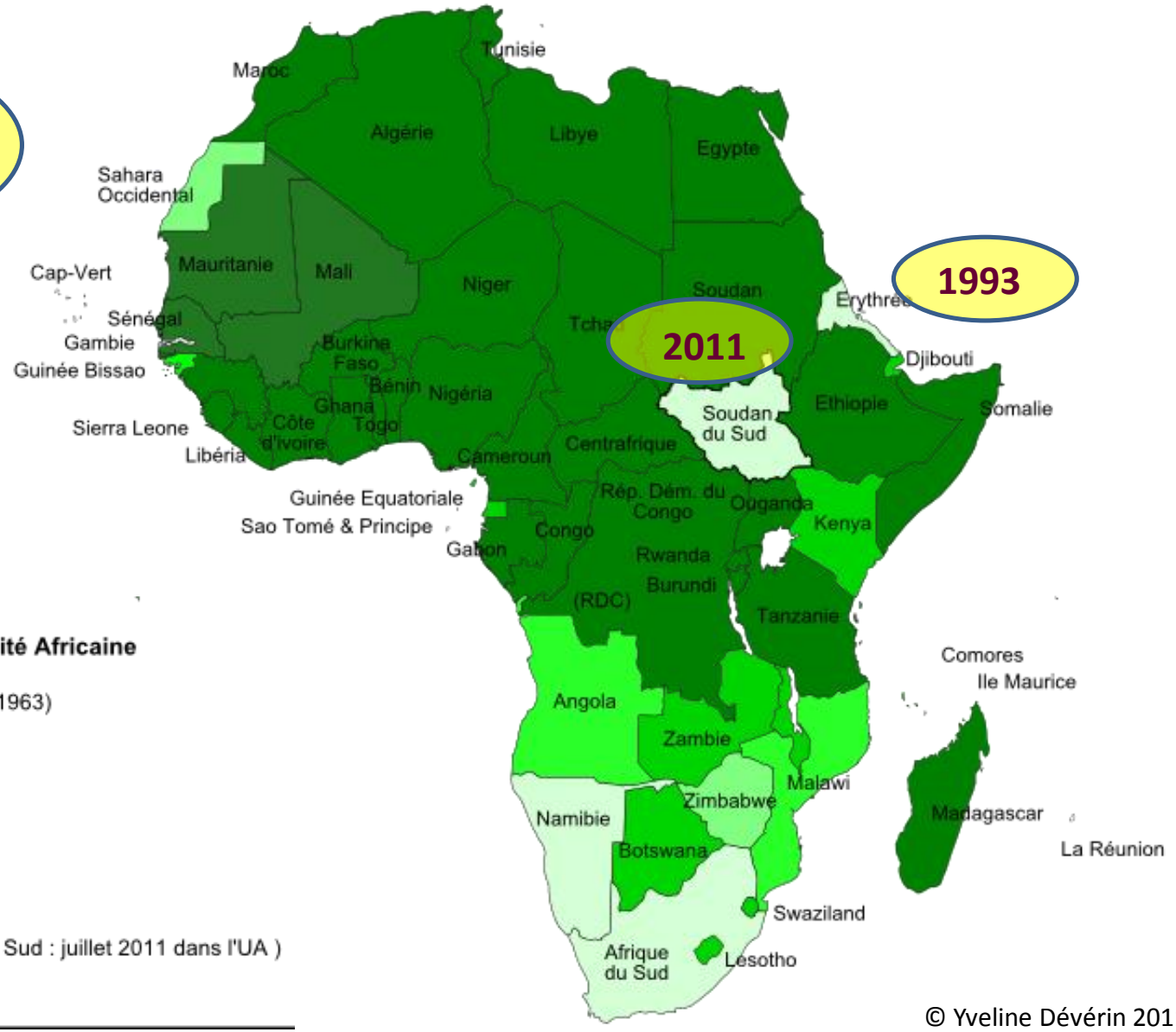

Entrée dans l'Organisation de l'Unité Africaine

- Pays fondateurs (25 mai 1963)
- 1963 - 1969
- 1970 - 1979
- 1980 - 1989
- depuis 1990 (Soudan du Sud : juillet 2011 dans l'UA)

© Yveline Dévérin 2011

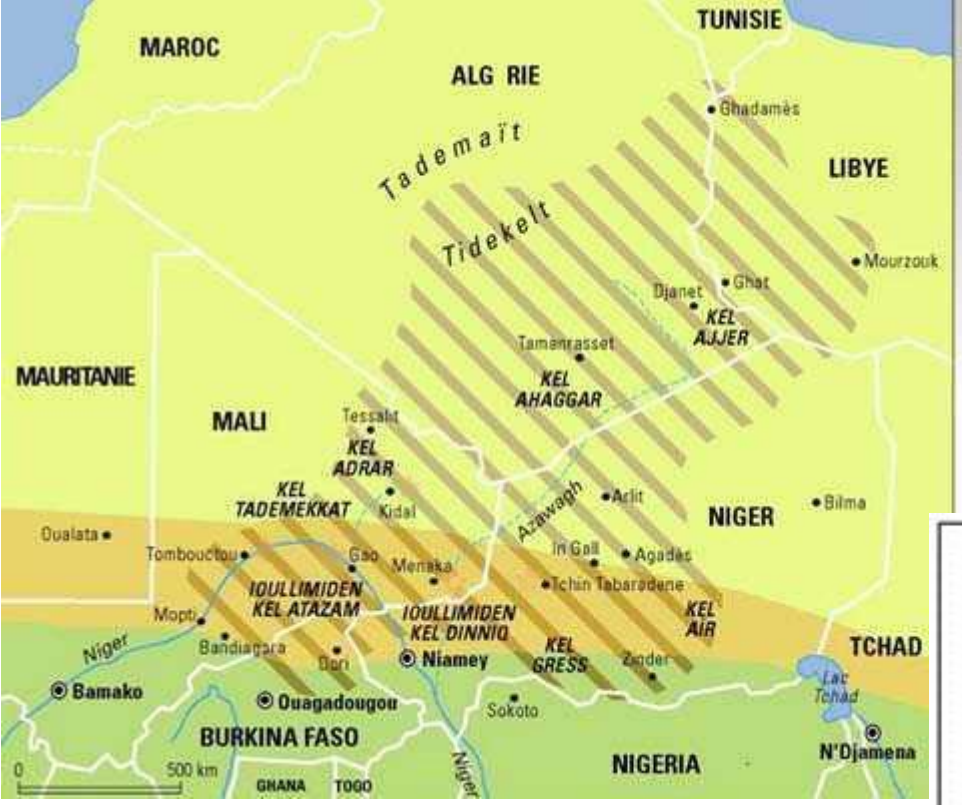

L'OCRS

Organisation Commune des Régions Sahariennes

1956-1958/62

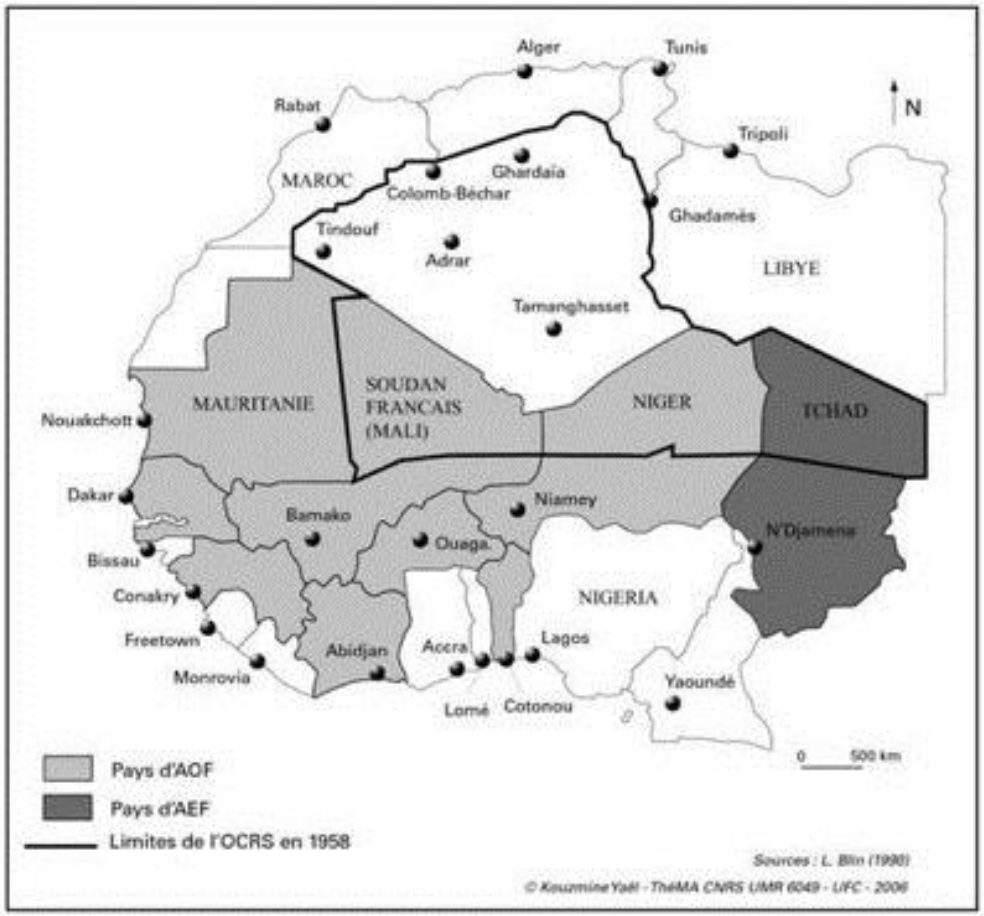

Frontières africaines…

Introduction : des frontières, sources (et solution) de tous les maux (ou presque)…

I/ Une explication qui semble aller de soi : « *des frontières héritées de la colonisation, ne respectant pas les peuples* »

II/ Les frontières de la discorde

- A/ Séparent et rassemblent
- B/ Rivalités sur les ressources naturelles ?
- C/ Géopolitique et politique intérieure
- D/ La naissance de « l'étranger » (*foreigner* et plus seulement *stranger*)

III/ Revenir aux frontières précoloniales ?

Afrique de l'ouest : grandes familles socio-culturelles

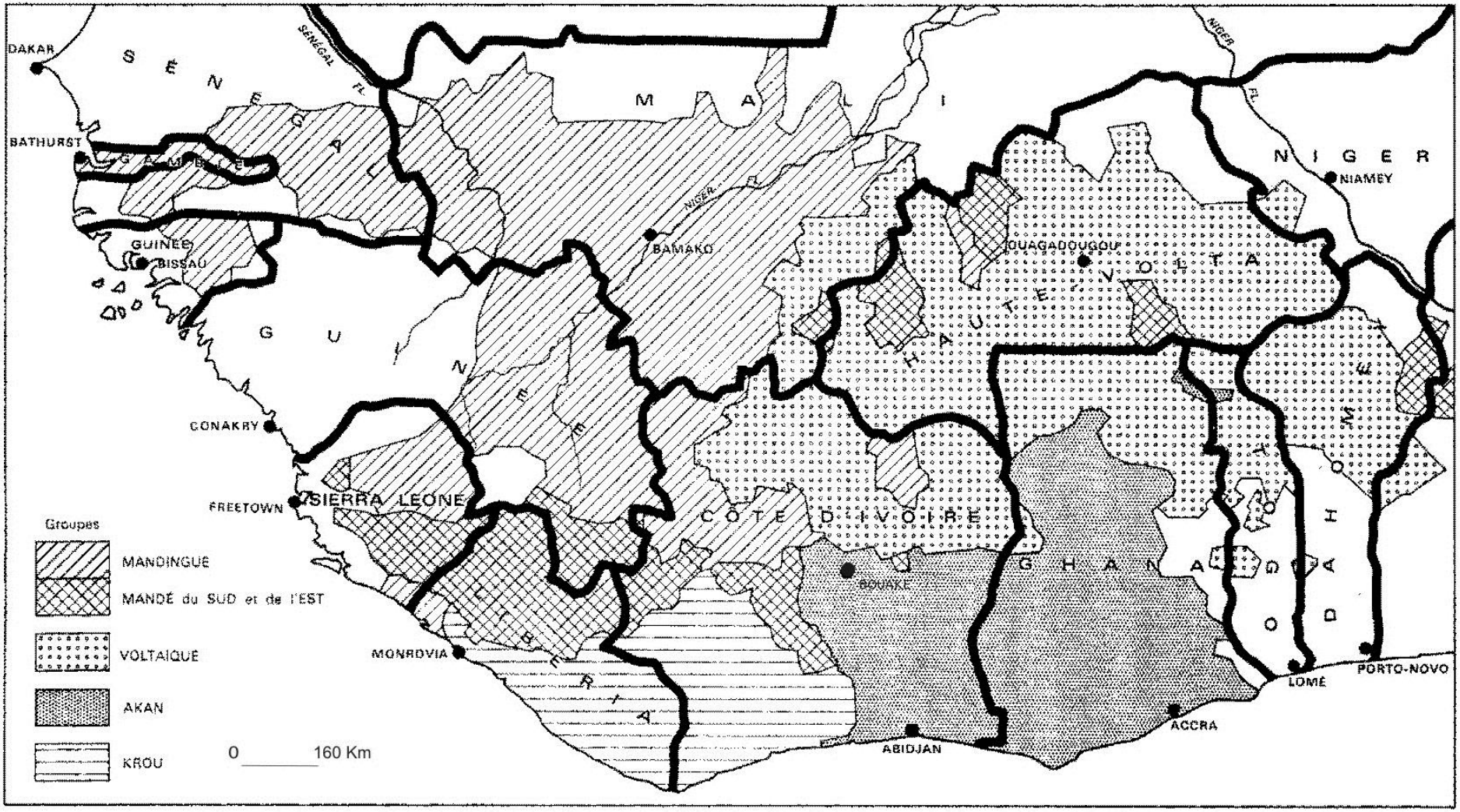

Atlas national de Côte d'ivoire (1976)

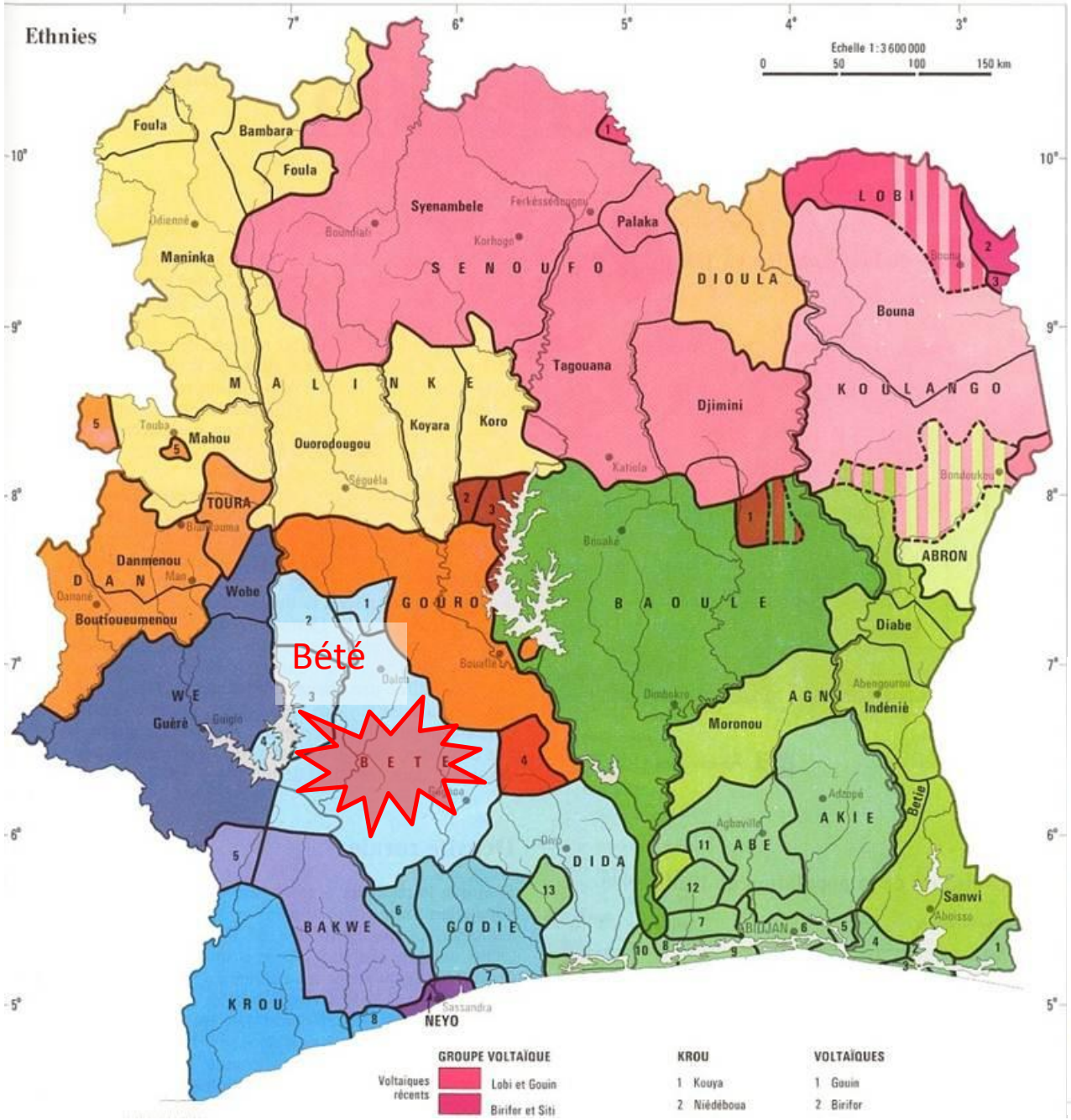

Côte d'ivoire

« ethnies »

Une « ethnie »
ne correspond pas
forcément à une
unité politique

Forte résistance à la colonisation
Organisation politique segmentaire

Atlas Jeune Afrique Côte d'ivoire, 1983

Mali
Assaba
Hodh El Gharbi
Gorgol
Dakar
Sénégal
Banjul
Gambie
Diola (Casamance)
Bamako
Guinée-Bissau
Bissau
Ilha Bolama
Burkin
Guinée
Conakry
Freetown
Sierra Leone
Côte d'Ivoire
Data SIO, NOAA, U.S. Navy, NGA, GEBCO
US Dept of State Geographer
© 2012 Google
© 2012 Cnes/Spot Image
Monrovia
Libéria
12°09'07.74"N 12°01'41.74"O élev. 275 m
Forte résistance à la colonisation
Organisation politique segmentaire

Frontières africaines…

Introduction : des frontières, sources (et solution) de tous les maux (ou presque)…

I/ Une explication qui semble aller de soi : « *des frontières héritées de la colonisation, ne respectant pas les peuples* »

II/ Les frontières de la discorde

A/ Séparent et rassemblent
B/ Rivalités sur les ressources naturelles ?
C/ Géopolitique et politique intérieure
D/ La naissance de « l'étranger » (*foreigner* et plus seulement *stranger*)

III/ Revenir aux frontières précoloniales ?

Différend Ghana-Côte d'Ivoire après la découverte d'un gisement offshore © (AFP) - vendredi 05 mars 2010

La Côte d'Ivoire réclame une partie de l'espace maritime du Ghana depuis la récente découverte d'un important gisement pétrolier

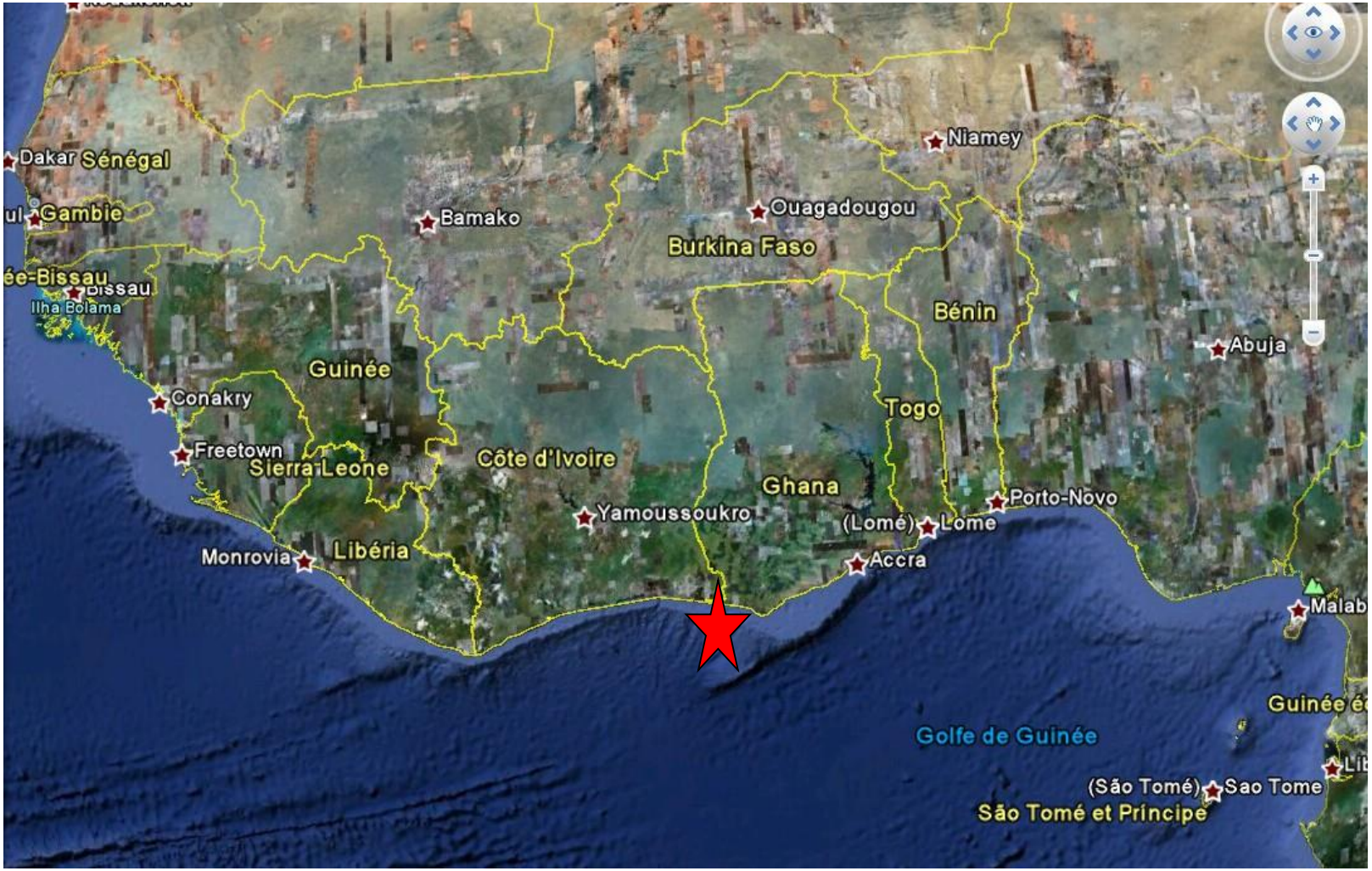

- **Différend Ghana-Côte d'Ivoire après la découverte d'un gisement offshore**

© AFP ACCRA (AFP) - vendredi **05 mars 2010** - 17h11 - La Côte d'Ivoire réclame une partie de l'espace maritime du Ghana depuis la récente découverte offshore, a affirmé vendredi le ministre ghanéen des Ressources naturelles Collins Dauda.

- La frontière maritime entre les deux pays dans le Golfe de Guinée n'a jamais été formellement tracée, mais les deux voisins respectent depuis des années "une ligne médiane", a expliqué M. Dauda.

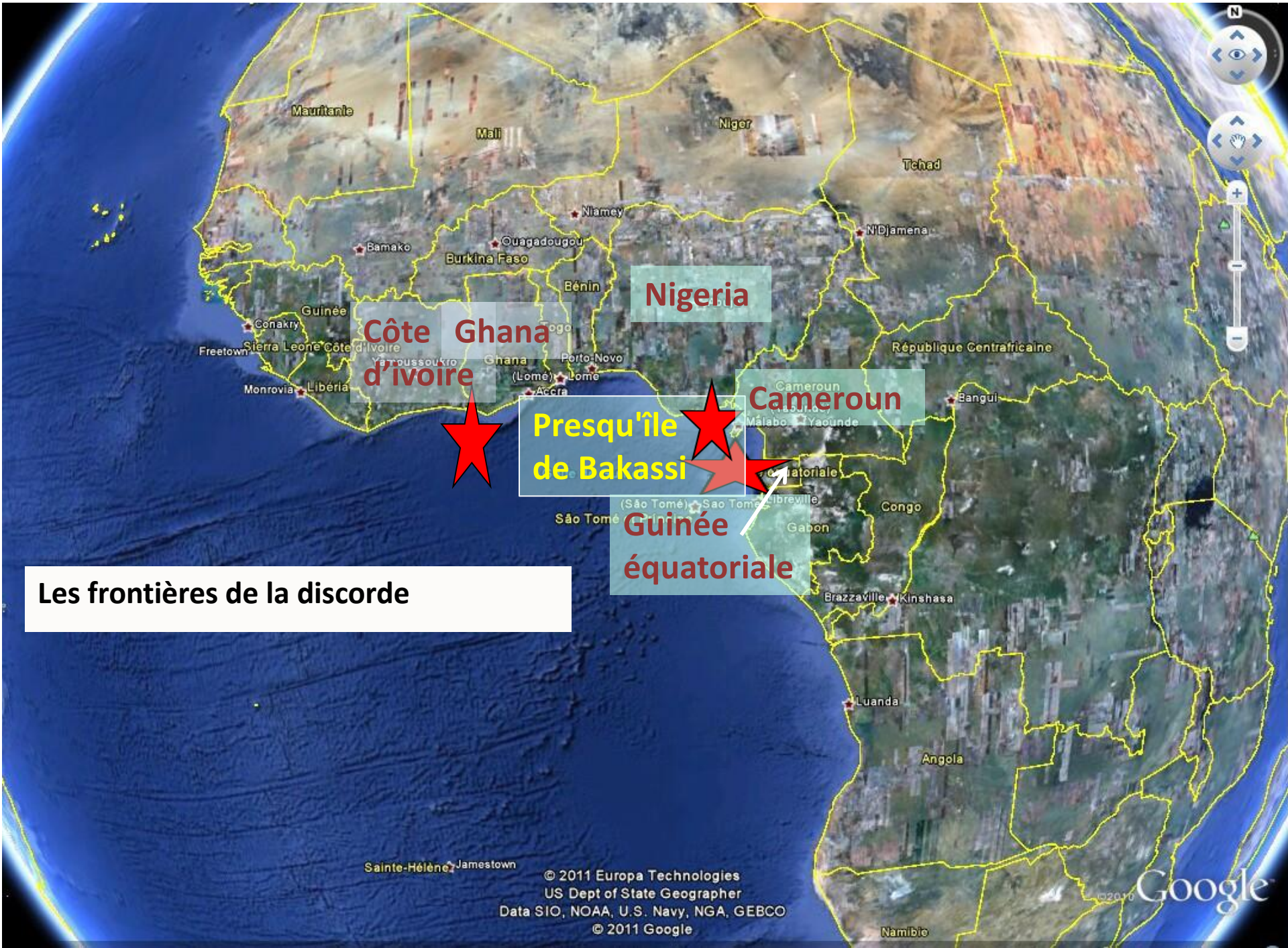

Les frontières de la discorde

Soudan

La ressource
comme cause,

La frontière
comme solution ?

(9 juillet 2011)

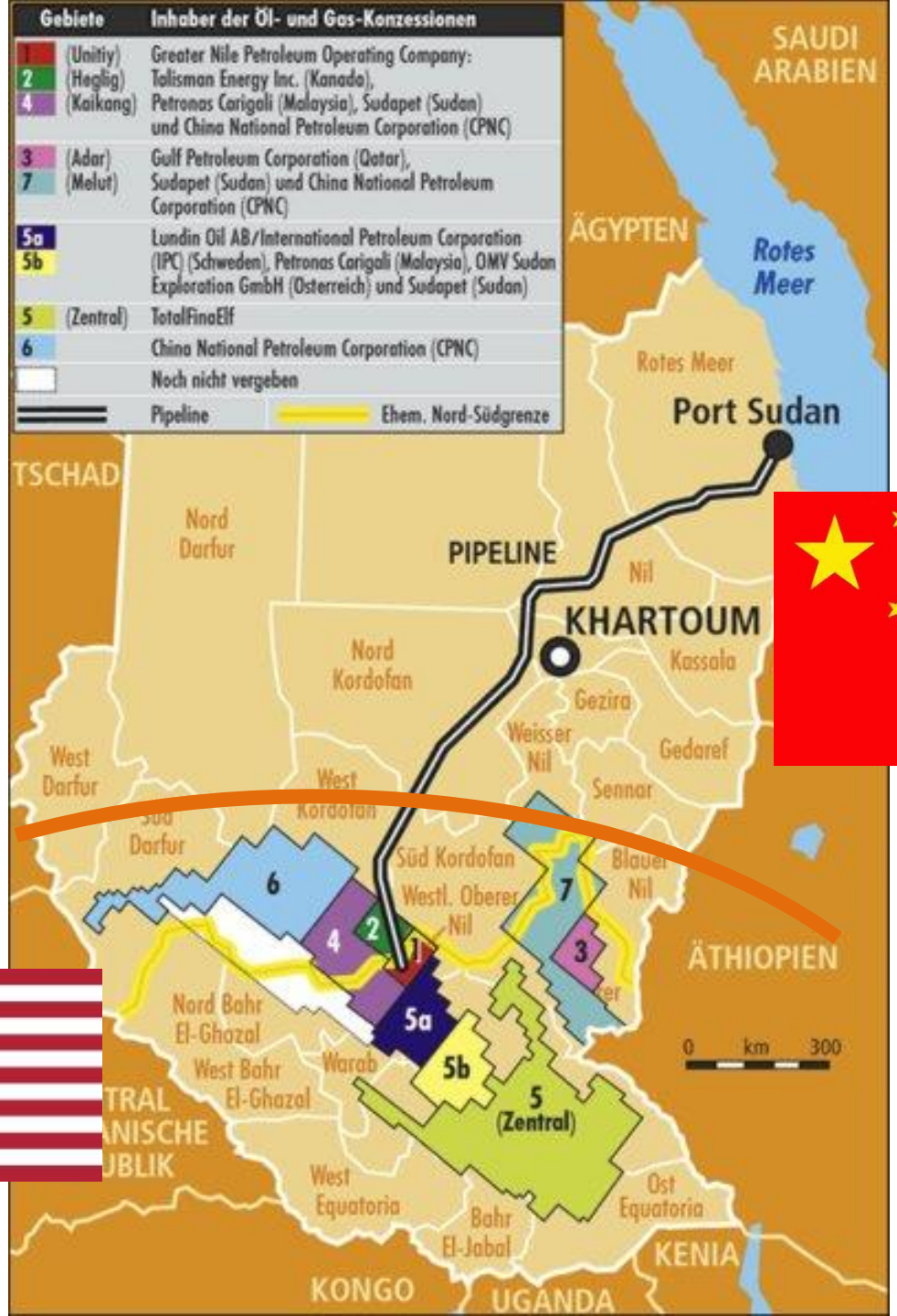

Frontières africaines…

Introduction : des frontières, sources (et solution) de tous les maux (ou presque)…

I/ Une explication qui semble aller de soi : « *des frontières héritées de la colonisation, ne respectant pas les peuples* »

II/ Les frontières de la discorde

A/ Séparent et rassemblent
B/ Rivalités sur les ressources naturelles ?
C/ Géopolitique et politique intérieure
D/ La naissance de « l'étranger » (*foreigner* et plus seulement *stranger*)

III/ Revenir aux frontières précoloniales ?

1984 : LA GUERRE DE NOËL

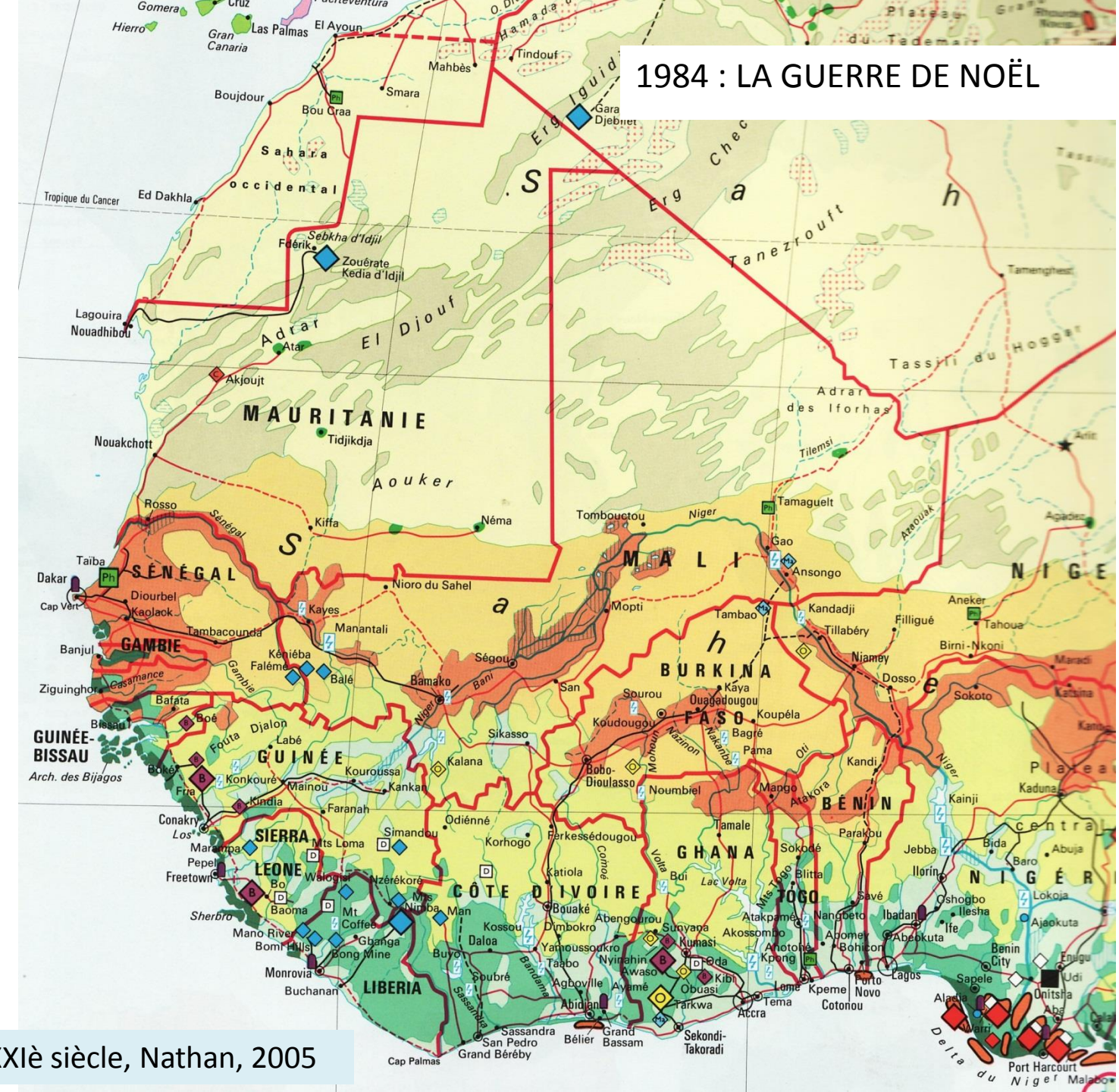

Atlas du XXIè siècle, Nathan, 2005

1984 : LA GUERRE DE NOËL

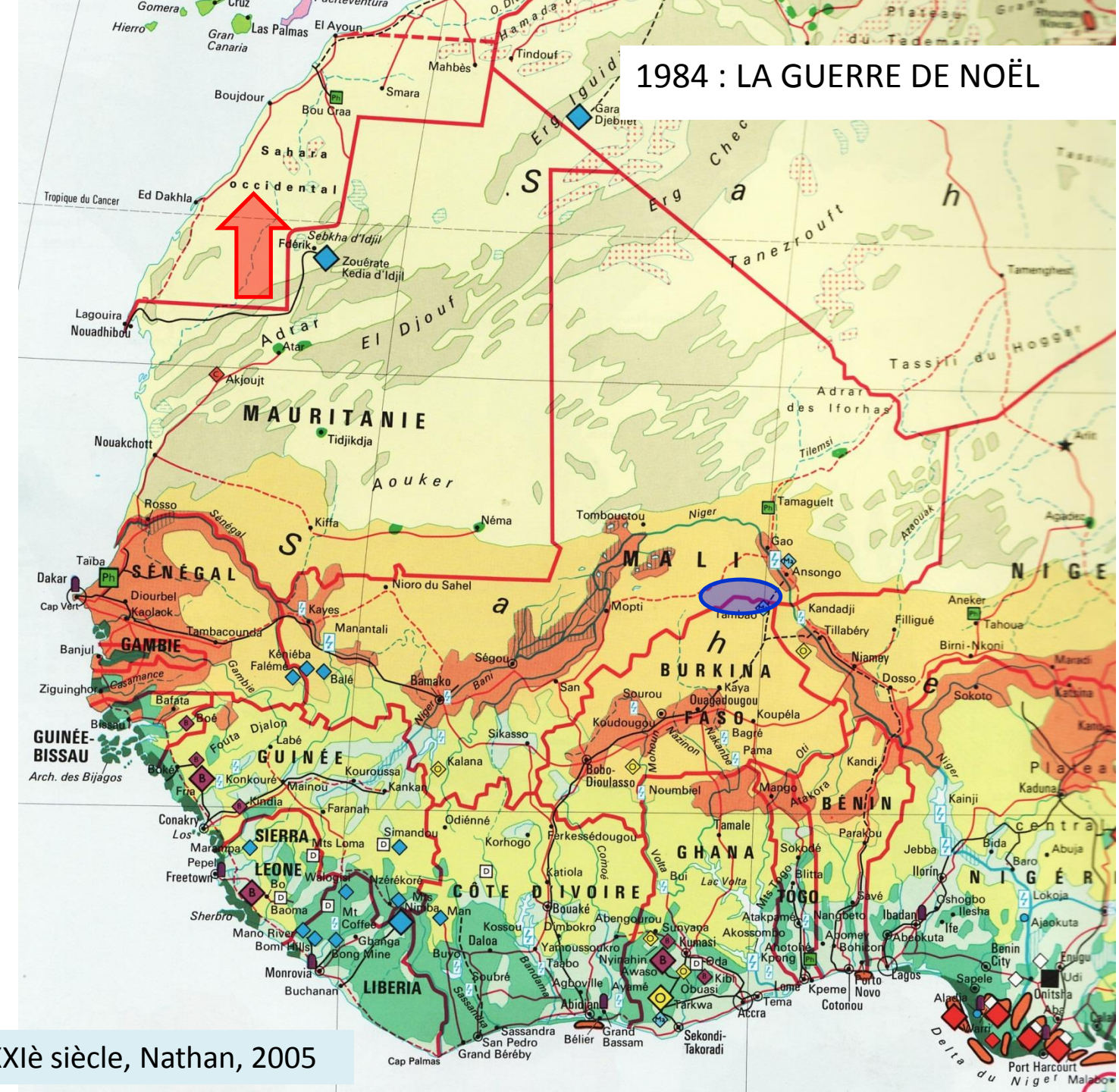

Atlas du XXIè siècle, Nathan, 2005

Frontières africaines…

Introduction : des frontières, sources (et solution) de tous les maux (ou presque)…

I/ Une explication qui semble aller de soi : « *des frontières héritées de la colonisation, ne respectant pas les peuples* »

II/ Les frontières de la discorde

A/ Séparent et rassemblent
B/ Rivalités sur les ressources naturelles ?
C/ Géopolitique et politique intérieure
D/ La naissance de « l'étranger » (*foreigner* et plus seulement *stranger*)

III/ Revenir aux frontières précoloniales ?

Frontière entre le Ghana et le Togo

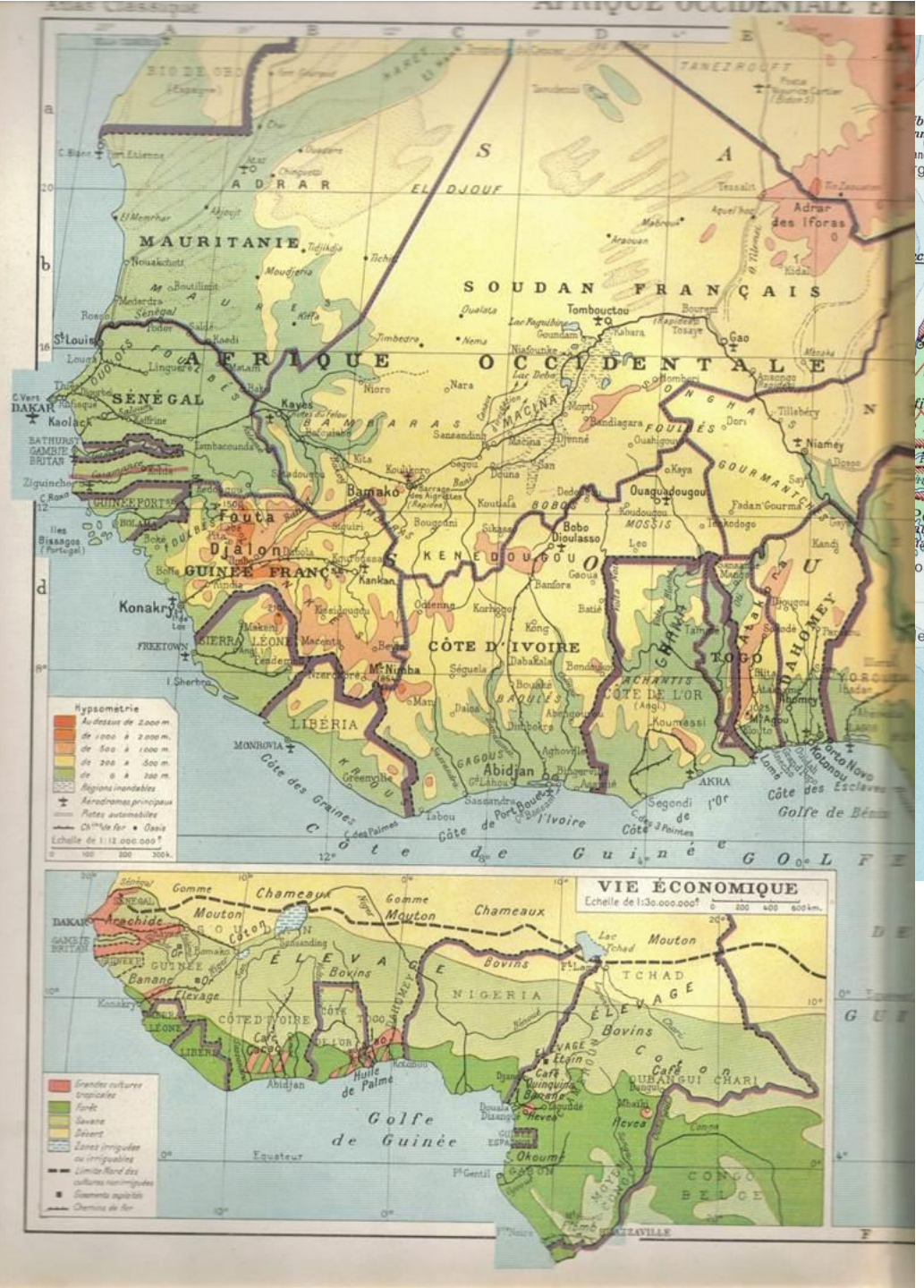

Atlas Bordas 1971

1932-1947 (Atlas Bordas 1948)

Angola et République Démocratique du Congo : expulsions réciproques

14 octobre 2009



Frontière Tchad-Cameroun

Février 2008

Côte d’ivoire

Septembre 2002

Frontières africaines…

Introduction : des frontières, sources (et solution) de tous les maux (ou presque)…

I/ Une explication qui semble aller de soi : « *des frontières héritées de la colonisation, ne respectant pas les peuples* »

II/ Les frontières de la discorde

III/ Revenir aux frontières précoloniales ?

A/ On n'efface pas l'Histoire
B/ Un problème de conception de la frontière
C/ Pouvoir sur la terre & pouvoir sur les hommes

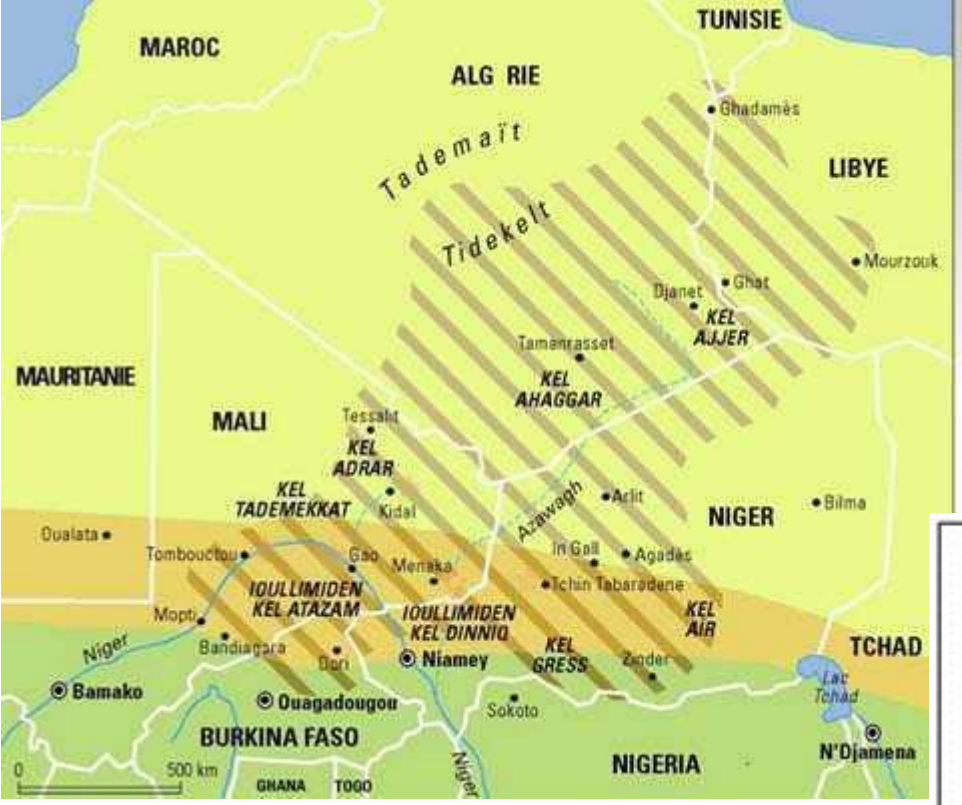

L'OCRS

Organisation Commune des Régions Sahariennes

1956-1958/62

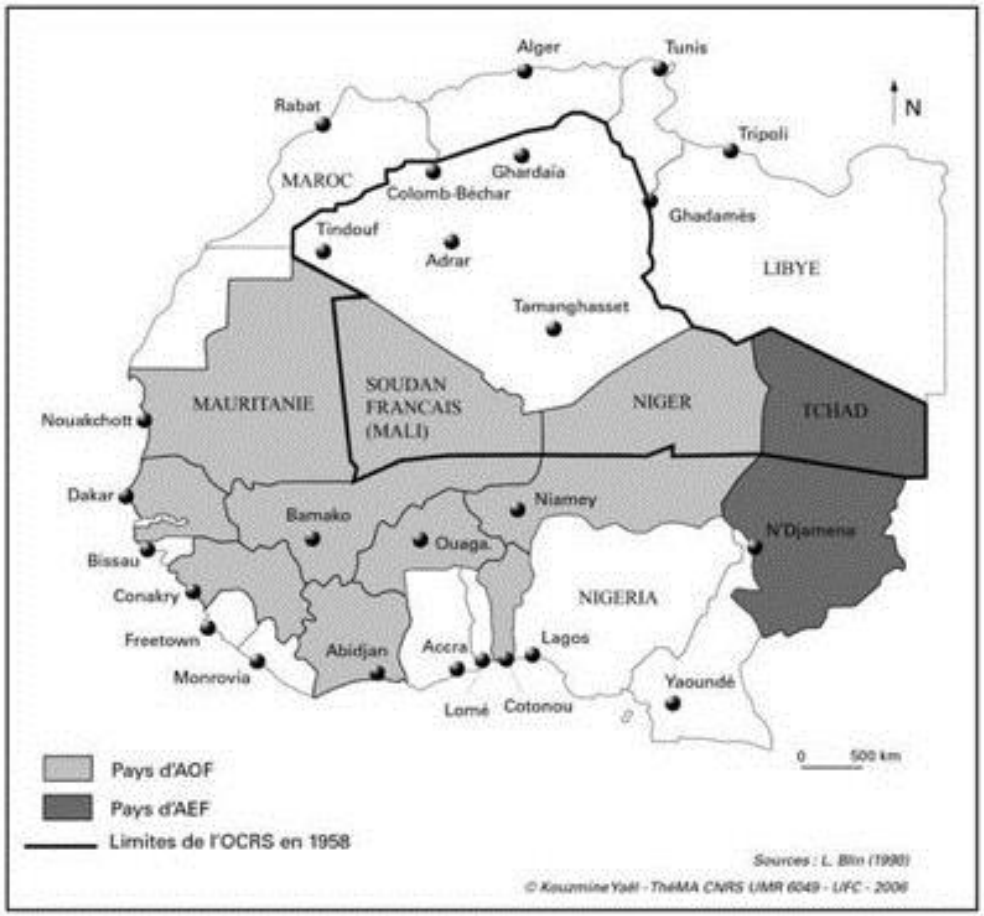

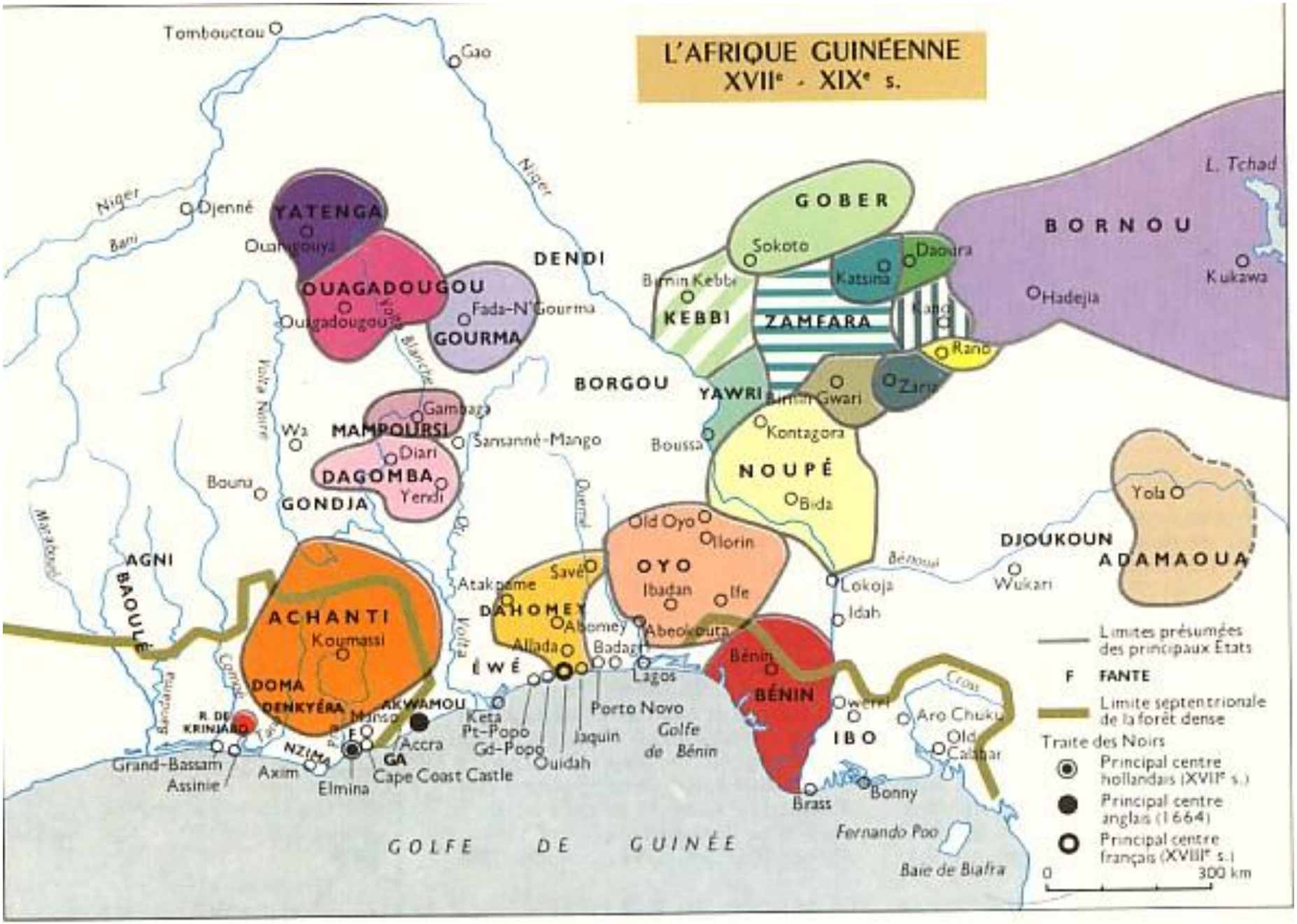

Georges Duby - Atlas historique, Larousse, 1978

Frontières africaines…

Introduction : des frontières, sources (et solution) de tous les maux (ou presque)…

I/ Une explication qui semble aller de soi : « *des frontières héritées de la colonisation, ne respectant pas les peuples* »

II/ Les frontières de la discorde

III/ Revenir aux frontières précoloniales ?

A/ On n'efface pas l'Histoire
B/ Un problème de conception de la frontière
C/ Pouvoir sur la terre & pouvoir sur les hommes

Le poids de l’Histoire, même ancienne

Le dessous des cartes, Arte, mai 2012

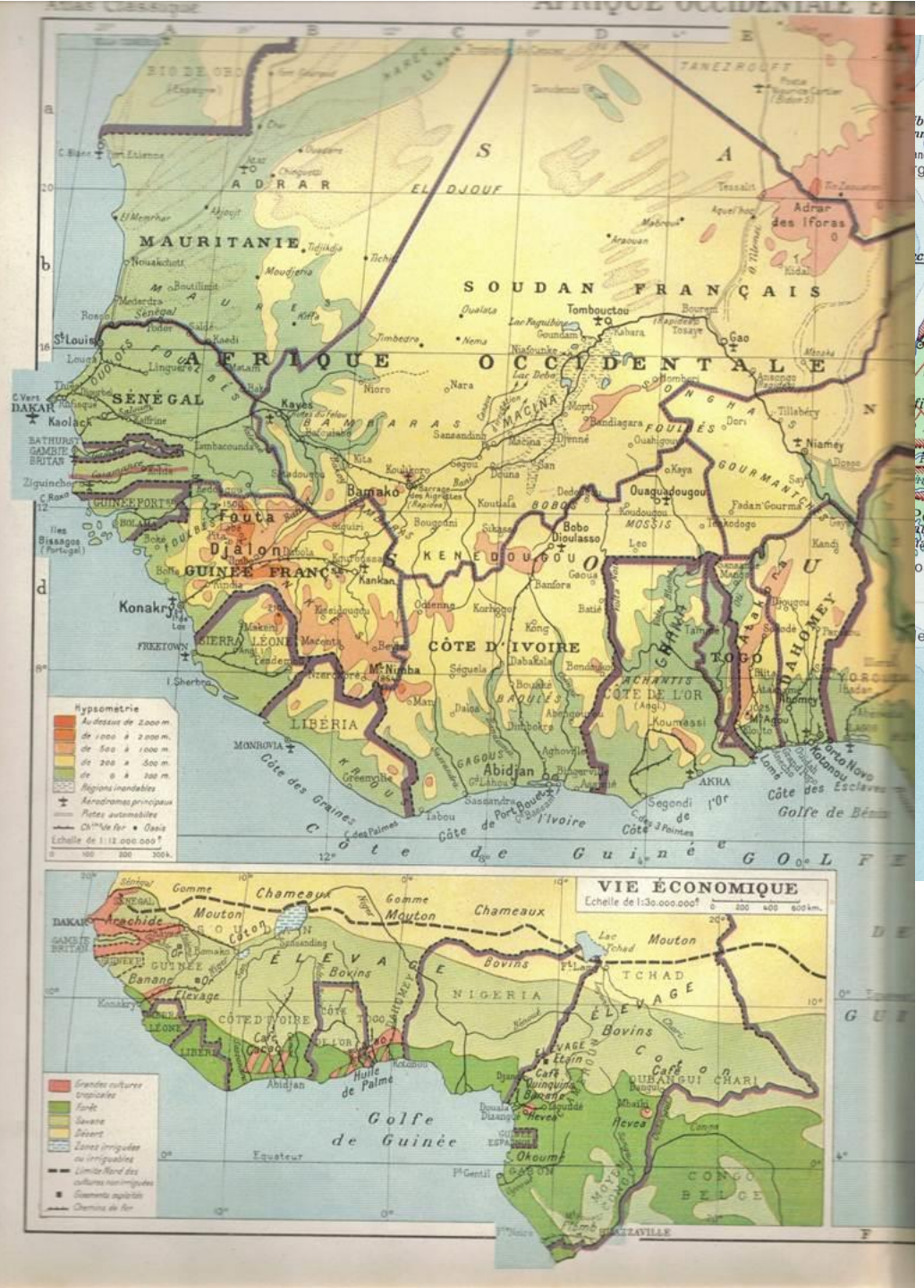

Atlas Bordas 1971

1933-1947 (Atlas Bordas 1948)

Atlas du Burkina Faso, Jeune Afrique 2001

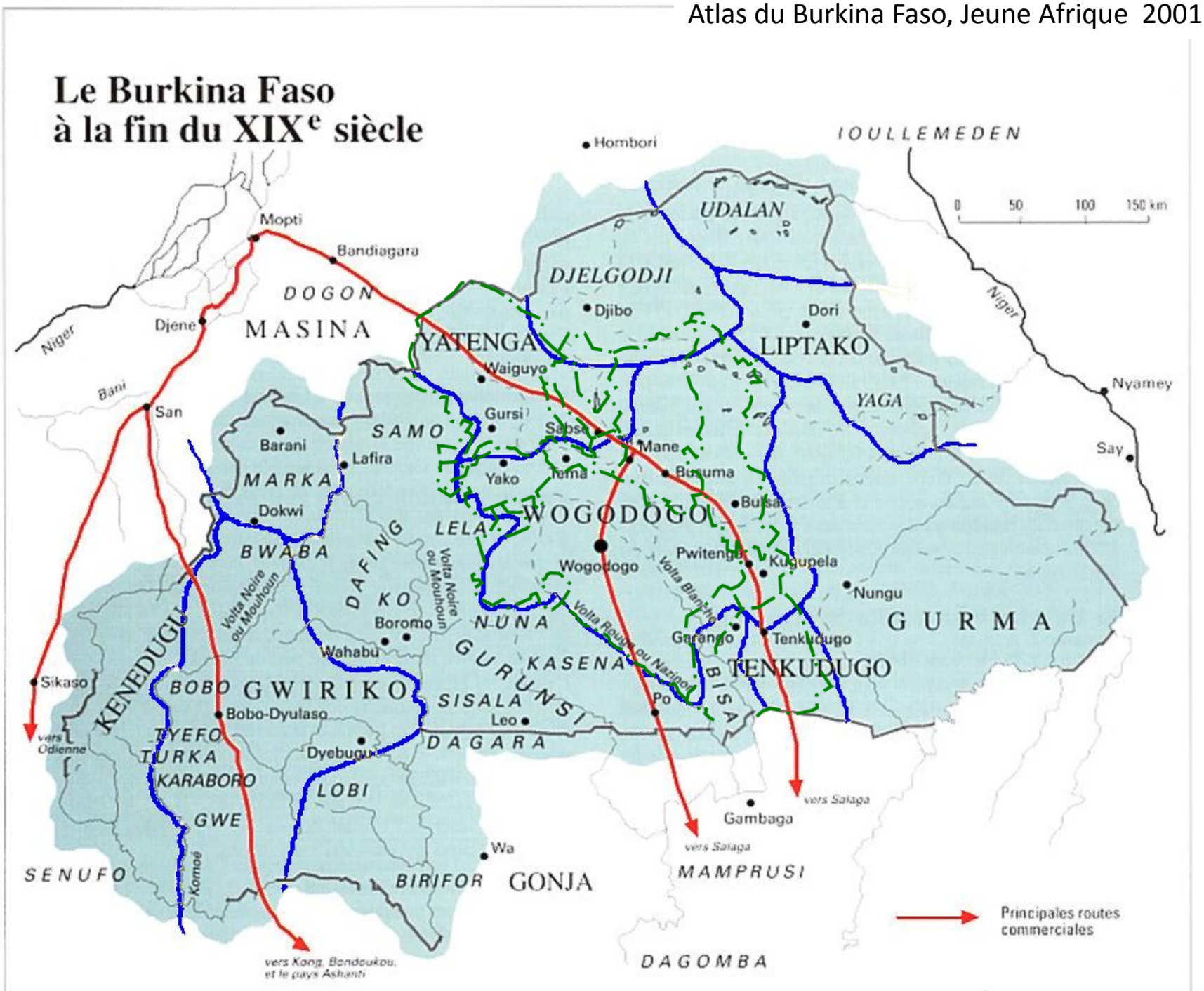

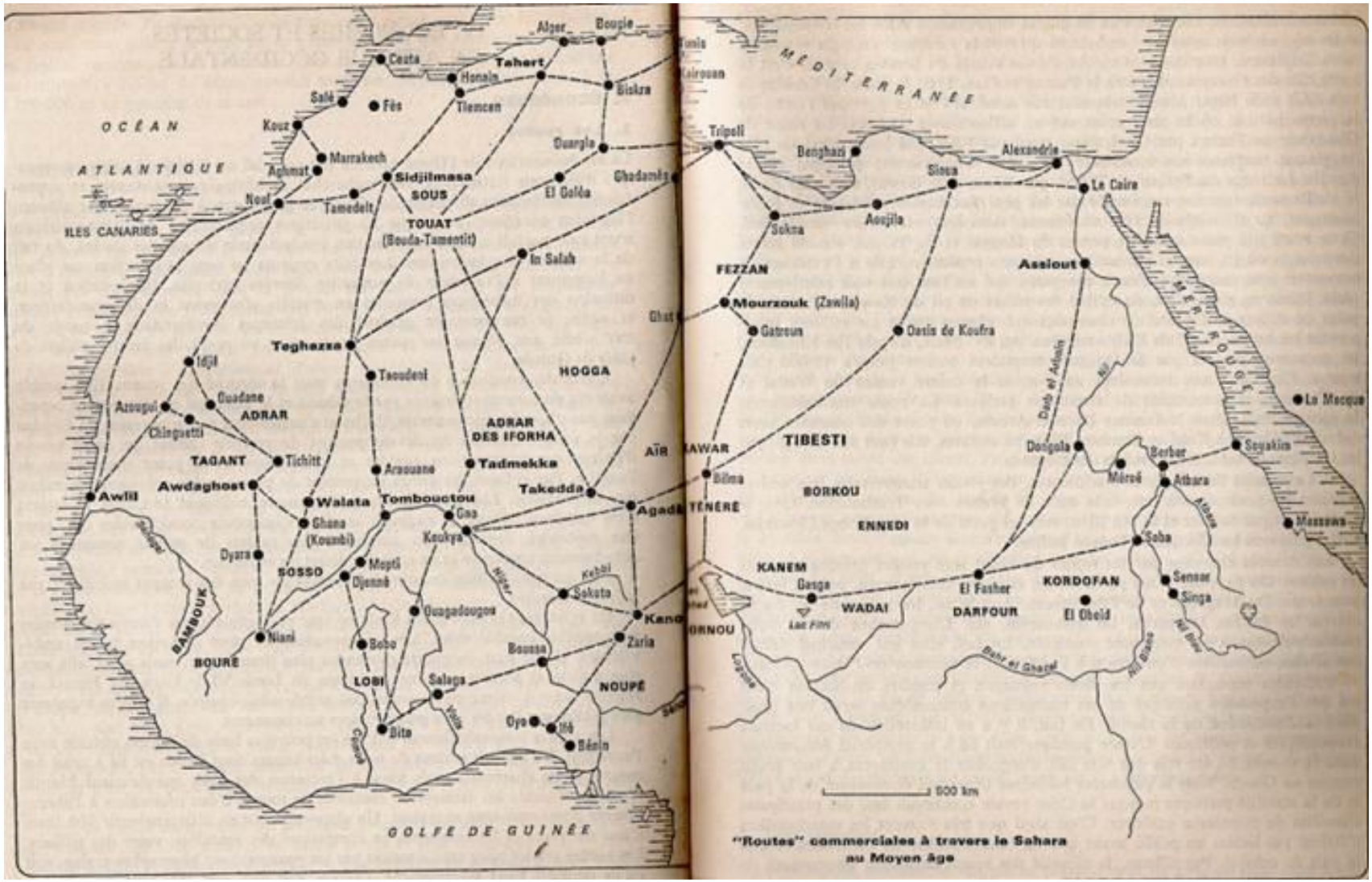

"Routes" commerciales à travers le Sahara au Moyen âge

Voies ferrées : des réseaux fragmentés

écartement des voies :
- 1,435 m
- 1,067 m
- 1 m
- < 1 m

0 1000 km

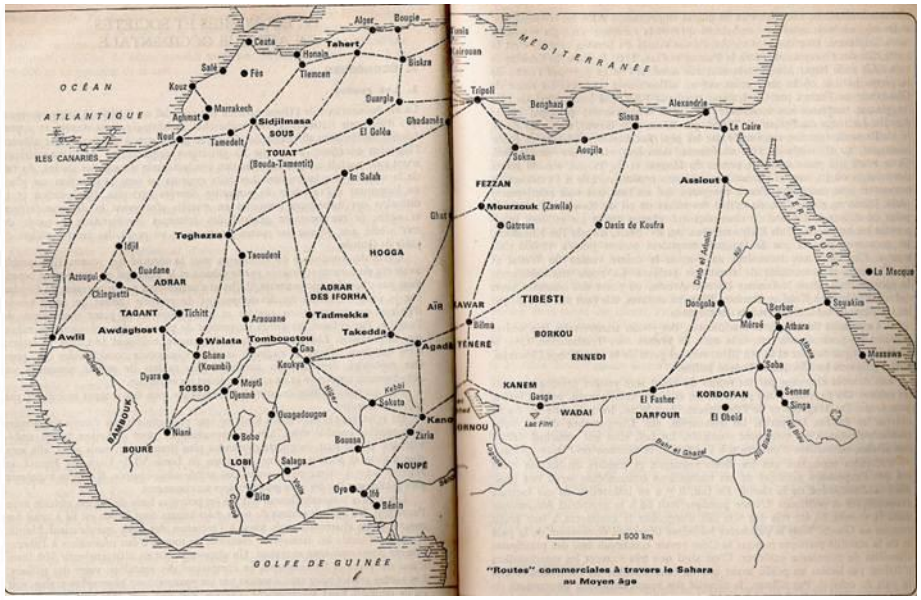

"Routes" commerciales à travers le Sahara au Moyen Âge

CÔTE D'IVOIRE

Aires linguistiques

mais attention,
aujourd'hui avec les migrations, <u>les différentes populations sont partout</u>.

Il y a plus
d' « Ivoiriens du nord »
à Abidjan que dans le nord
de la Côte d'ivoire…

Atlas Jeune Afrique Côte d'ivoire, 1983

Frontières africaines…

Introduction : des frontières, sources (et solution) de tous les maux (ou presque)…

I/ Une explication qui semble aller de soi : « *des frontières héritées de la colonisation, ne respectant pas les peuples* »

II/ Les frontières de la discorde

III/ Revenir aux frontières précoloniales ?

A/ On n'efface pas l'Histoire
B/ Un problème de conception de la frontière
C/ Pouvoir sur la terre & pouvoir sur les hommes

Groupes ethniques

BURKINA FASO

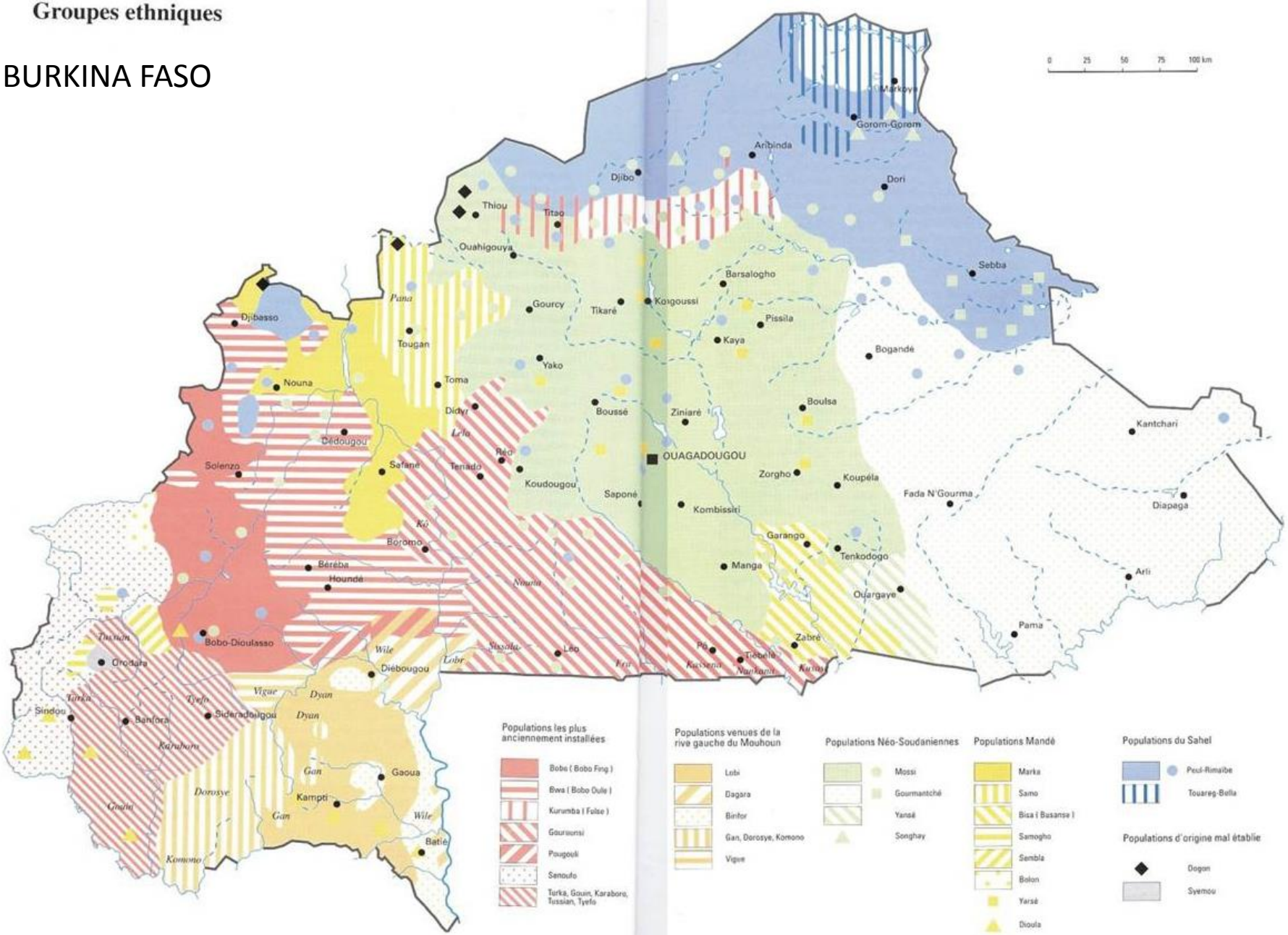

Atlas "Jeune Afrique" du Burkina Faso
Edition J.A. 2001

MALI

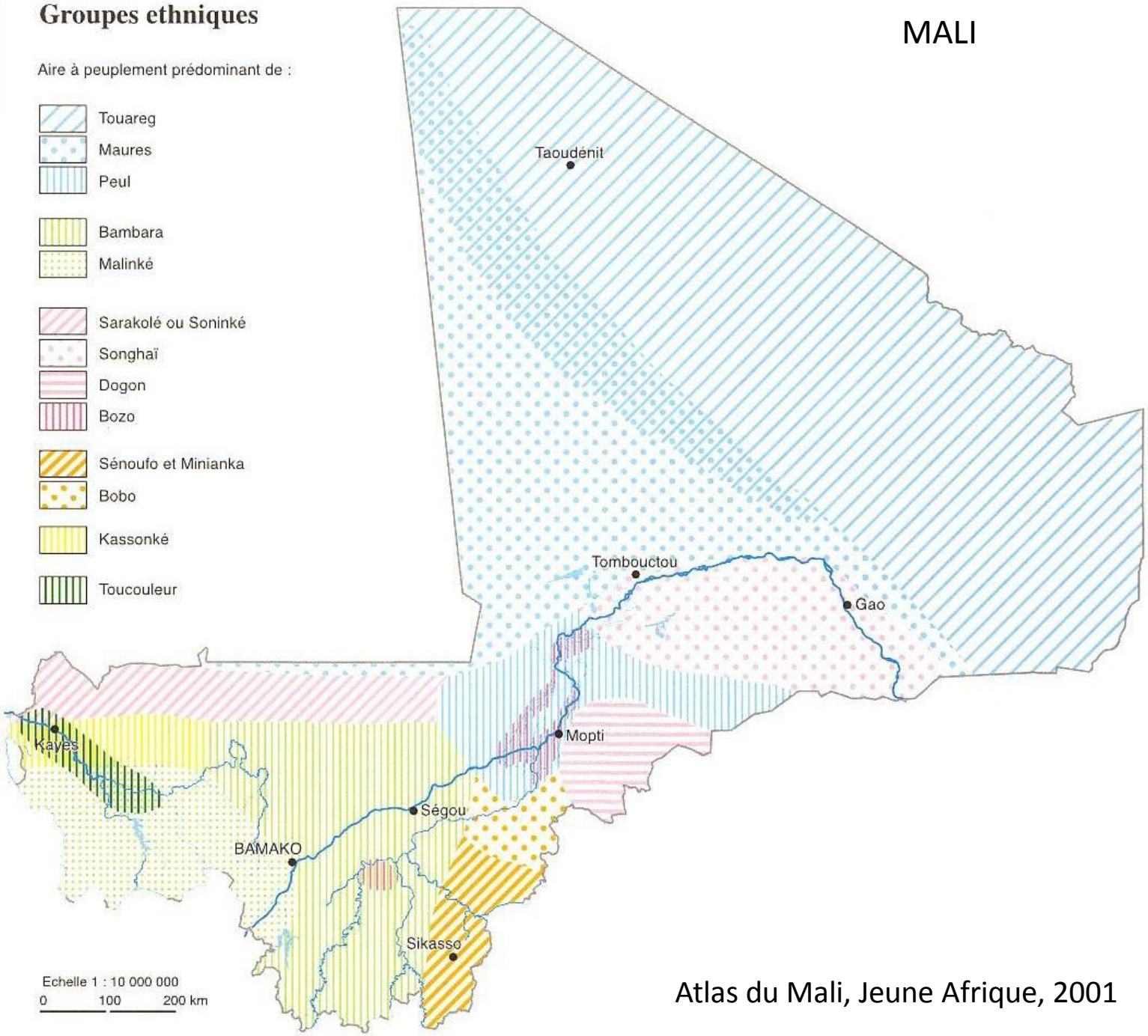

Atlas du Mali, Jeune Afrique, 2001

Professeur Achille M’Bembé, Université de Johannesboug (Afrique du Sud)

In « *Berlin 1885, le partage de l’Afrique* »

Frontières africaines…

Introduction : des frontières, sources (et solution) de tous les maux (ou presque)…

I/ Une explication qui semble aller de soi : « *des frontières héritées de la colonisation, ne respectant pas les peuples* »

II/ Les frontières de la discorde

III/ Revenir aux frontières précoloniales ?

A/ On n'efface pas l'Histoire
B/ Un problème de conception de la frontière
C/ Pouvoir sur la terre & pouvoir sur les hommes

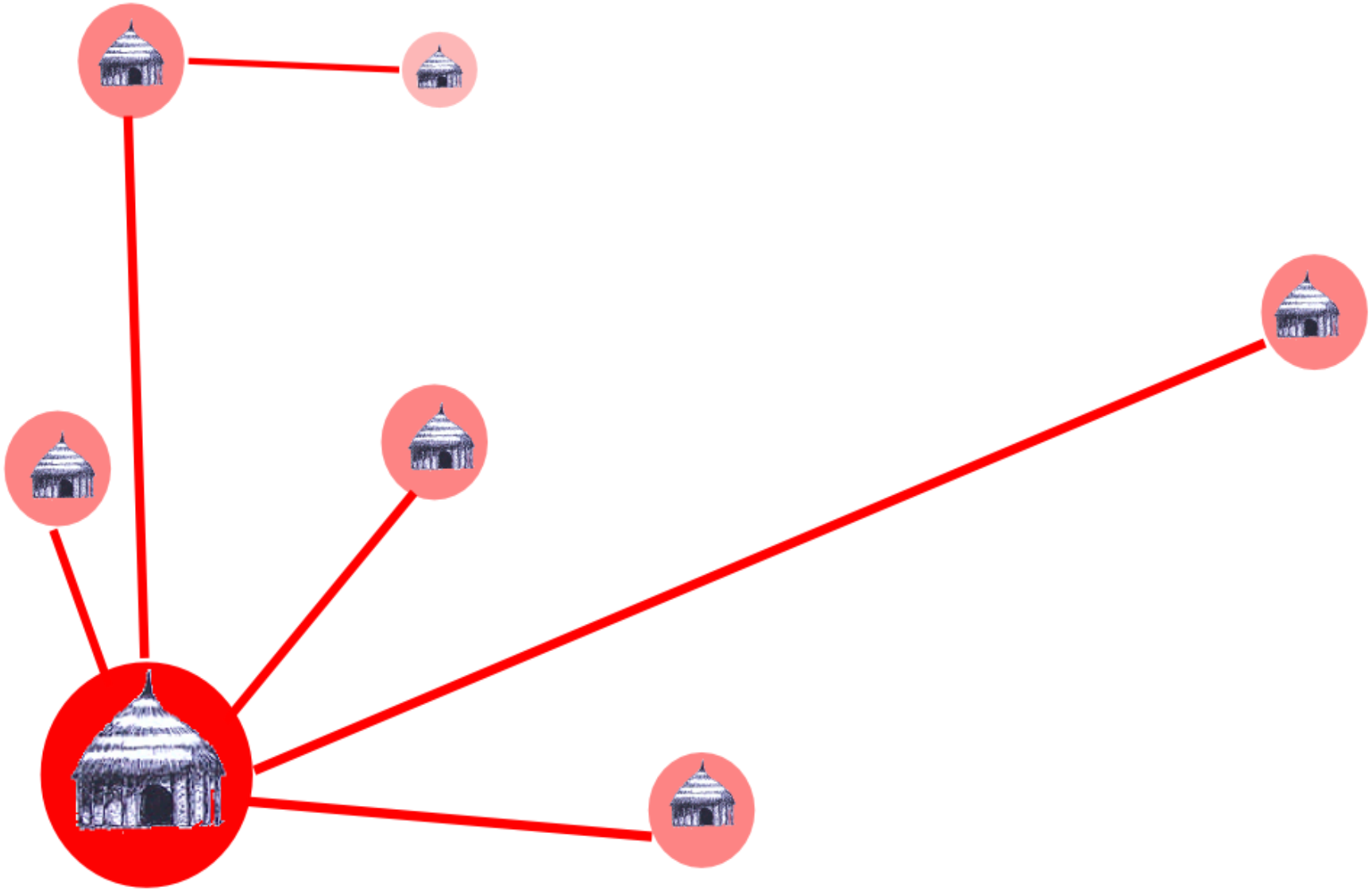

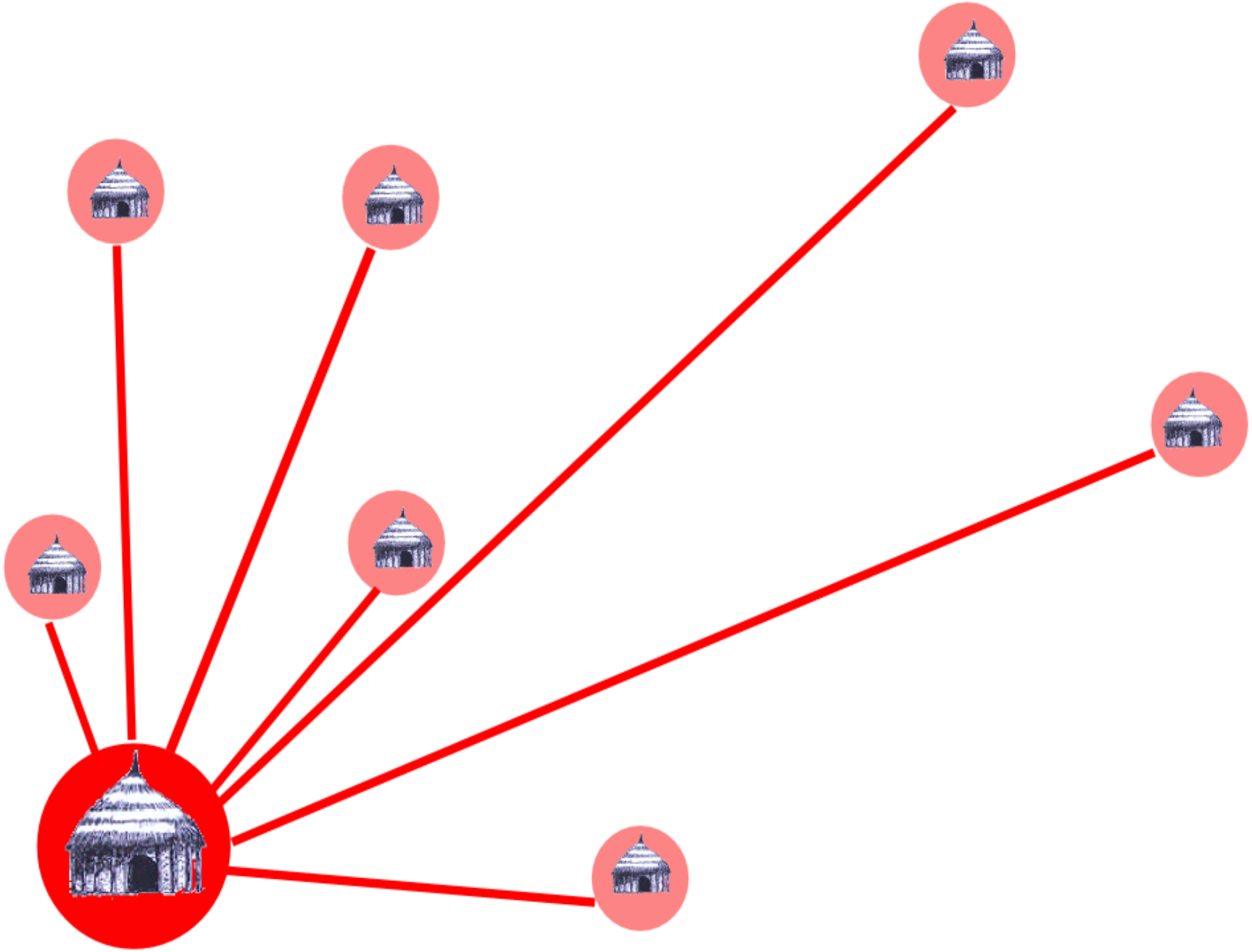

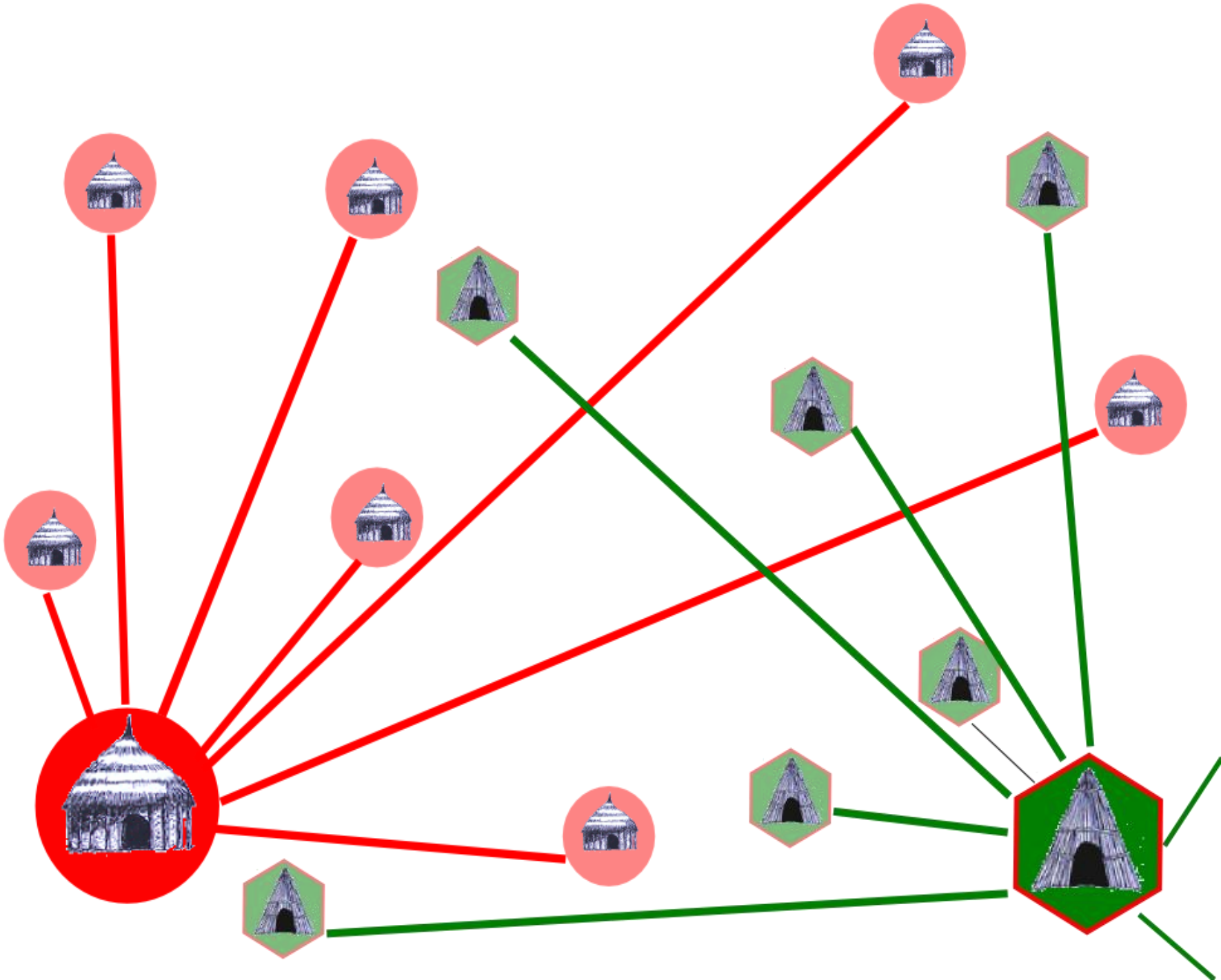

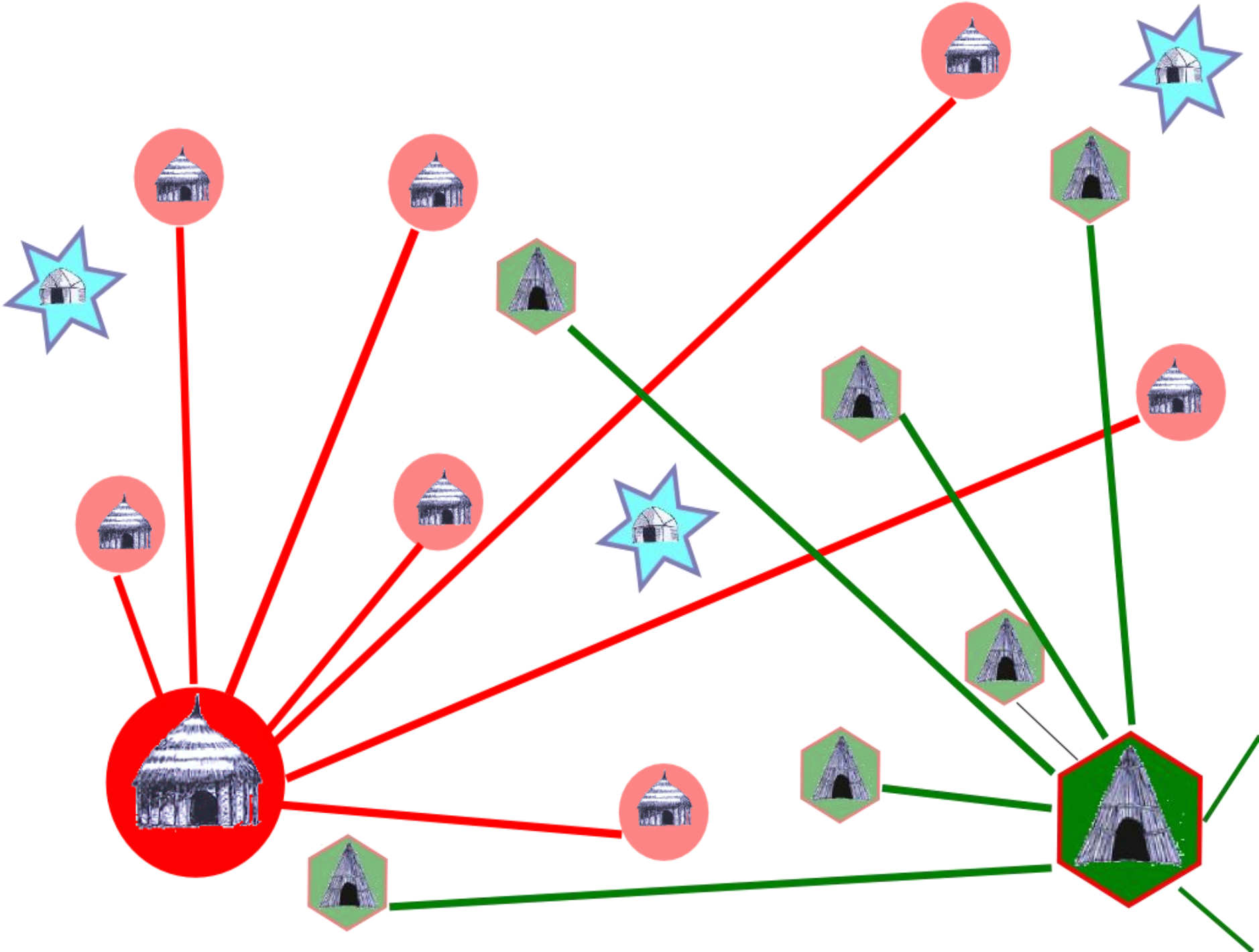

Où faire passer la frontière ?

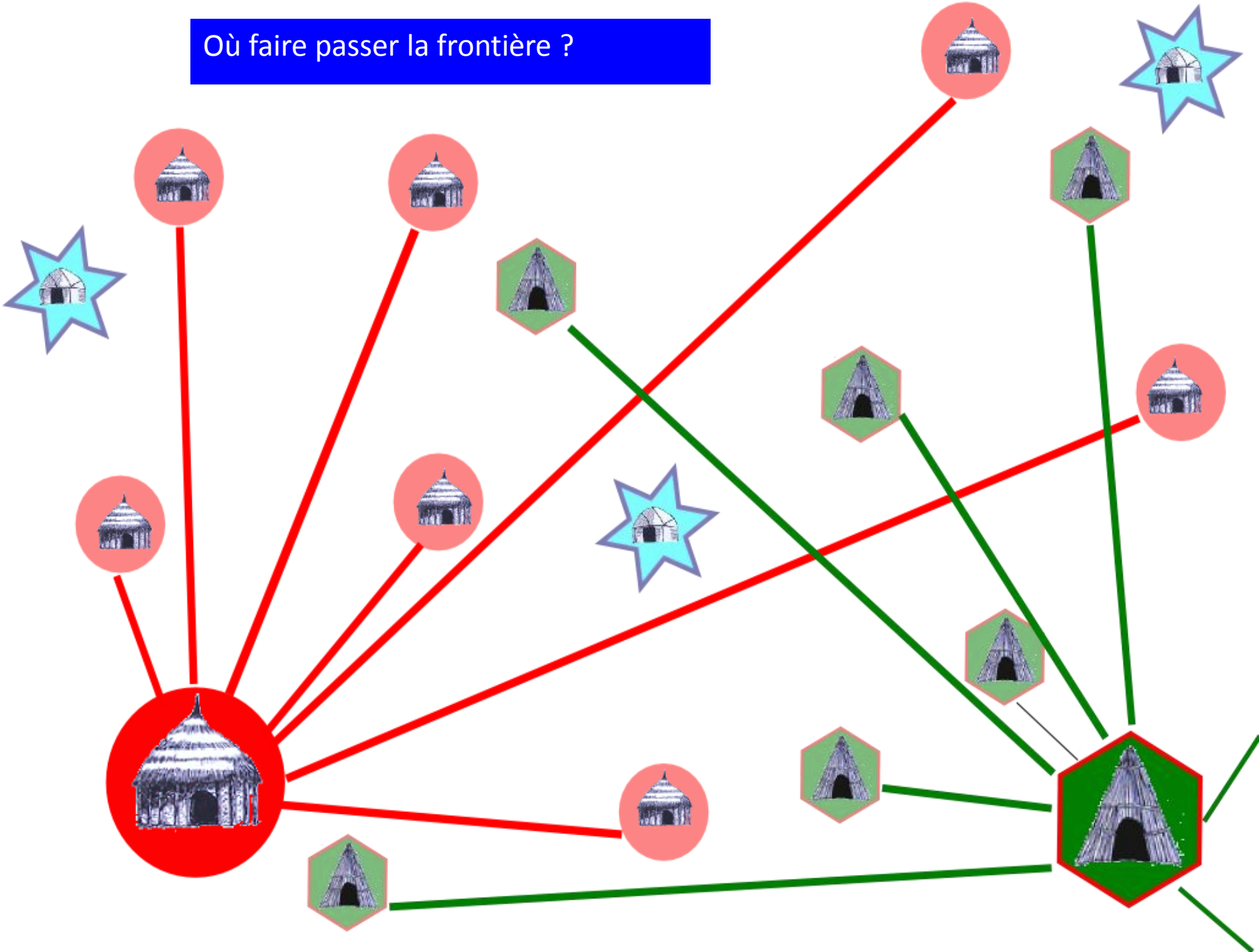

Conclusion…

Le problème : le concept même de frontière

Le pouvoir est un pouvoir sur les hommes et non sur l'espace

Contresens colonial : l'exemple du Raa-Naaba (chef des marchés) de l'empire mossi.

Mais les frontières-lignes de territoires nationaux sont aujourd'hui complètement appropriées…

ICI C'EST LE
MALI

CEPENDANT,
AUJOURD'HUI
PLUS
QUE JAMAIS

Les regroupements régionaux : la volonté politique de limiter l'effet-frontière

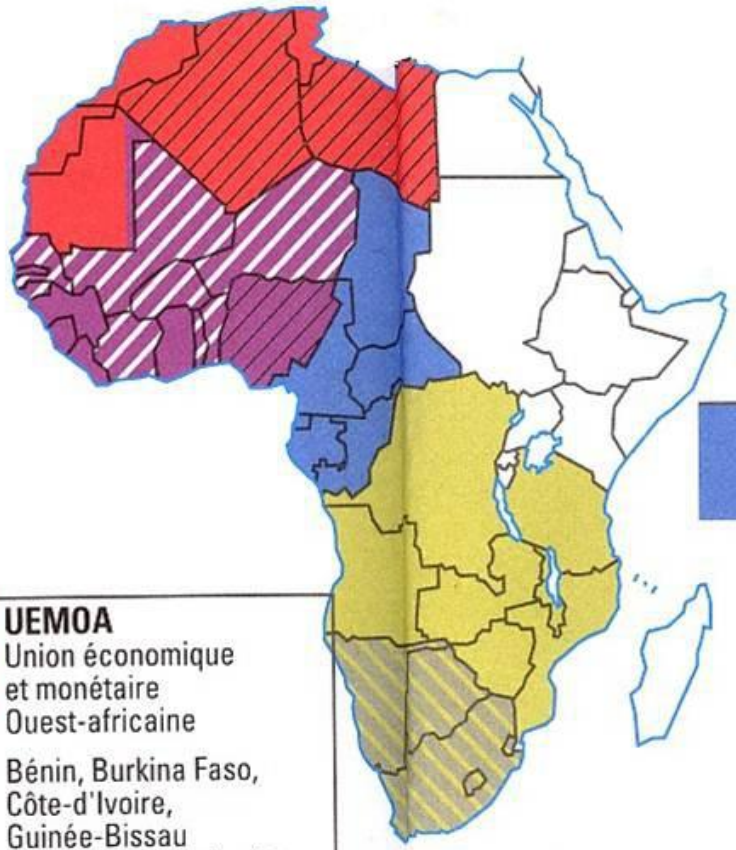

UMA
Union du Maghreb

1989 en sommeil :
Algérie, Libye, Maroc,
Mauritanie, Tunisie.

CEMAC (ex-UDEAC)
Communauté économique
et monétaire
d'Afrique centrale

1969 Cameroun, Rép. centrafricaine,
Congo, Gabon,
Guinée équatoriale, Tchad.

UEMOA
Union économique
et monétaire
Ouest-africaine

1994 Bénin, Burkina Faso,
Côte-d'Ivoire,
Guinée-Bissau
Mali, Niger, Sénégal,Togo.

SADC
Communauté de
développement
de l'Afrique australe

1980 Afrique du Sud, Angola, Botswana,
Congo (Rép. démo.), Lesotho,
Malawi, île Maurice, Mozambique,
Namibie, Seychelles, Swaziland,
Tanzanie, Zimbabwe, Zambie.

CEDEAO
Communauté Économique
pour le Développement des
États de l'Afrique de l'Ouest

1975 Bénin, Burkina Faso,
Cap-Vert, Côte-d'Ivoire,
Gambie, Ghana, Guinée,
Guinée-Bissau, Liberia,
Mali, Mauritanie, Niger, Nigeria,
Sénégal, Sierra Leone, Togo.

2000 Retrait de la Mauritanie.

SACU
Union douanière de
l'Afrique australe

1969 Afrique du Sud, Botswana,
Lesotho, Namibie,Swaziland.

Le Commonwealth

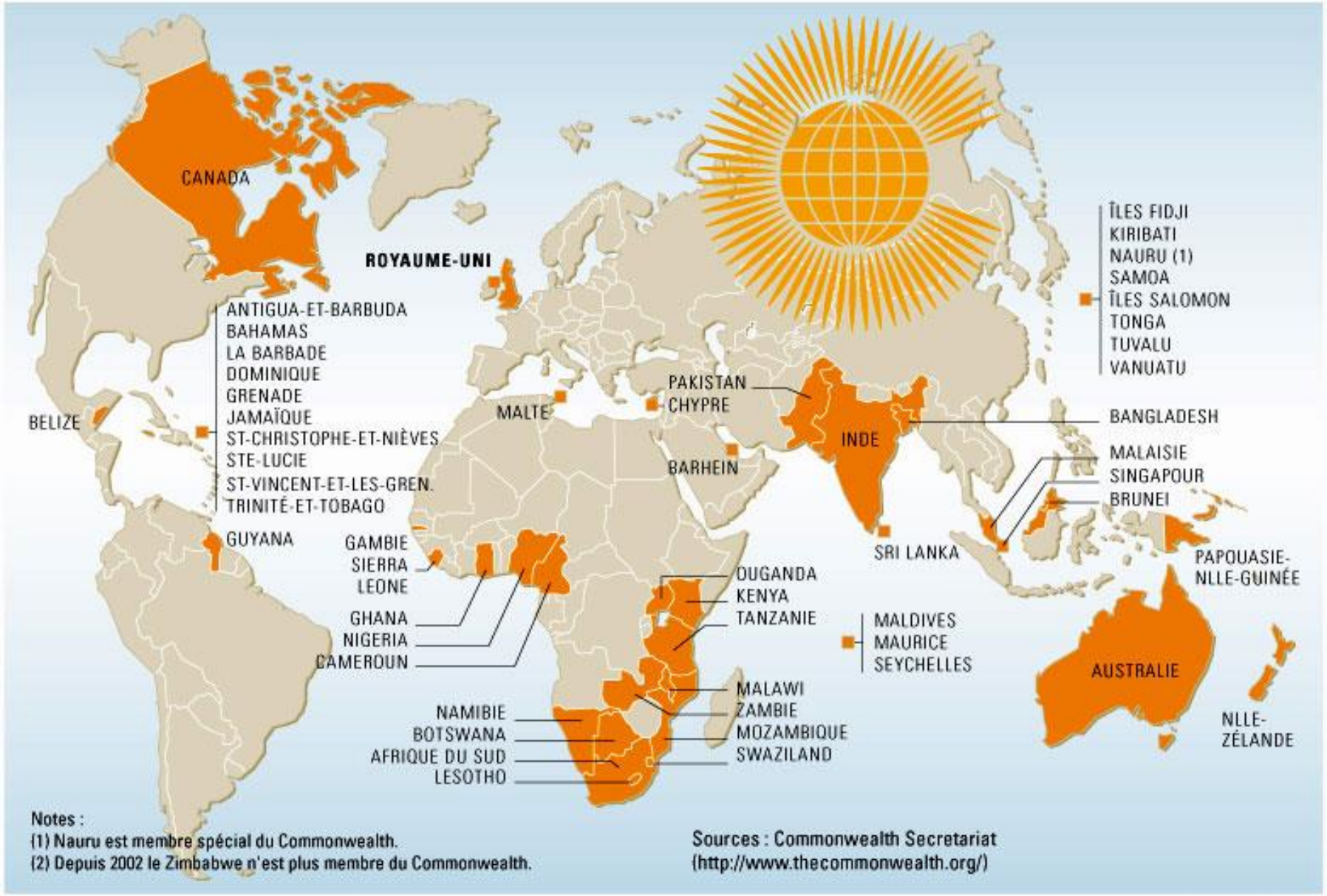

© *Questions internationales*, numéro 20, La Documentation française, Paris, juillet-août 2006.
http://www.ladocfrancaise.gouv.fr/revues/qi/sommaires/20/sommaire20.shtml

LA CRISE IVOIRIENNE : LA FIN D'UNE HÉGÉMONIE OUEST-AFRICAINE ?

RÉORGANISATION DES AXES DE CIRCULATION

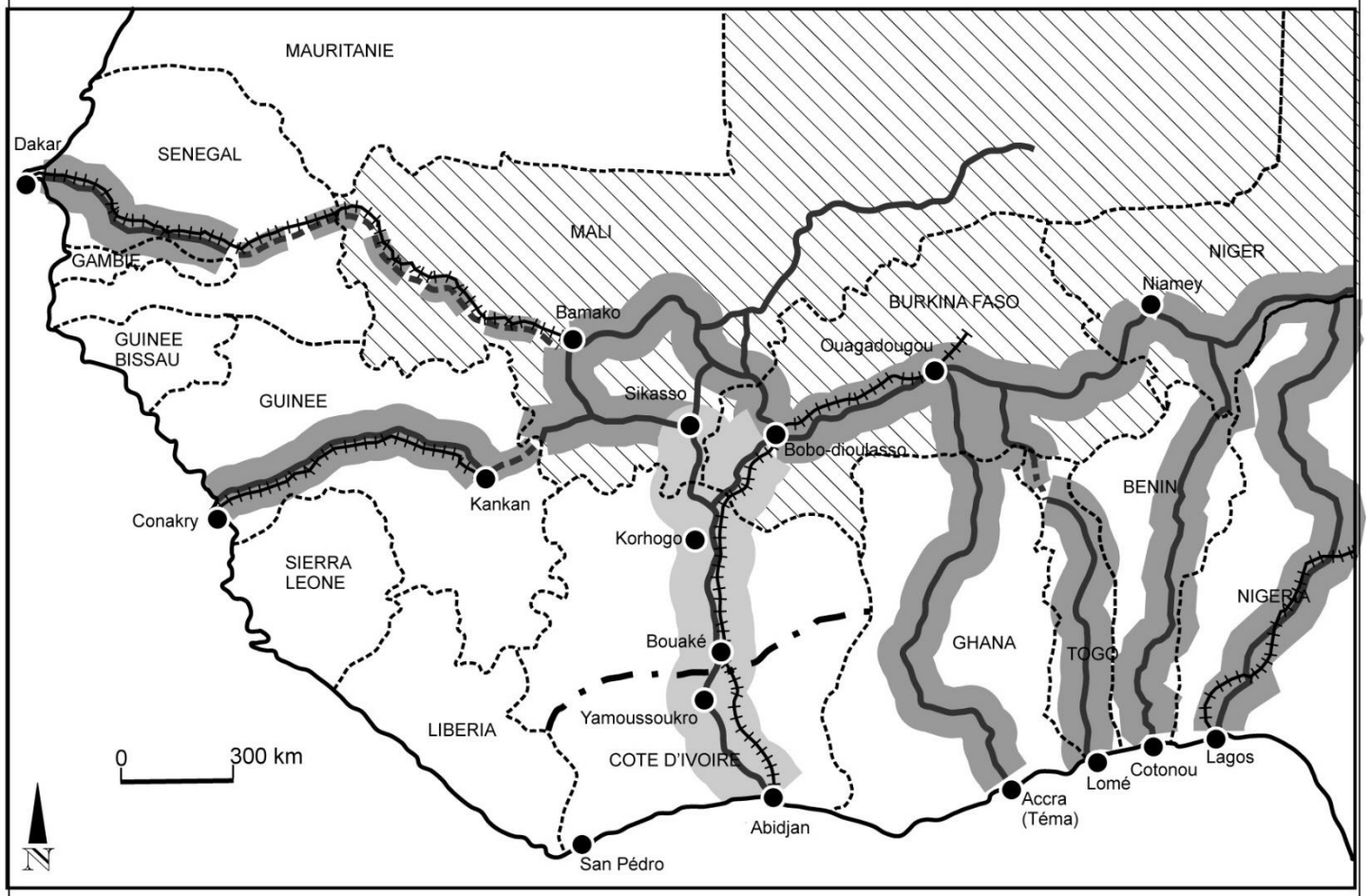

Voie ferrée

Route

Portion non goudronnée

Frontière

Ligne de cessez-le-feu

Pays enclavés

Axe majeur jusqu'au 19 septembre 2002

Axe émergeant / avec revêtement de la route programmé ou en cours

Conception et réalisation Y. Dévérin 2004

Voies ferrées : des réseaux fragmentés

écartement des voies :
- 1,435 m
- 1,067 m
- 1 m
- < 1 m

0 1000 km

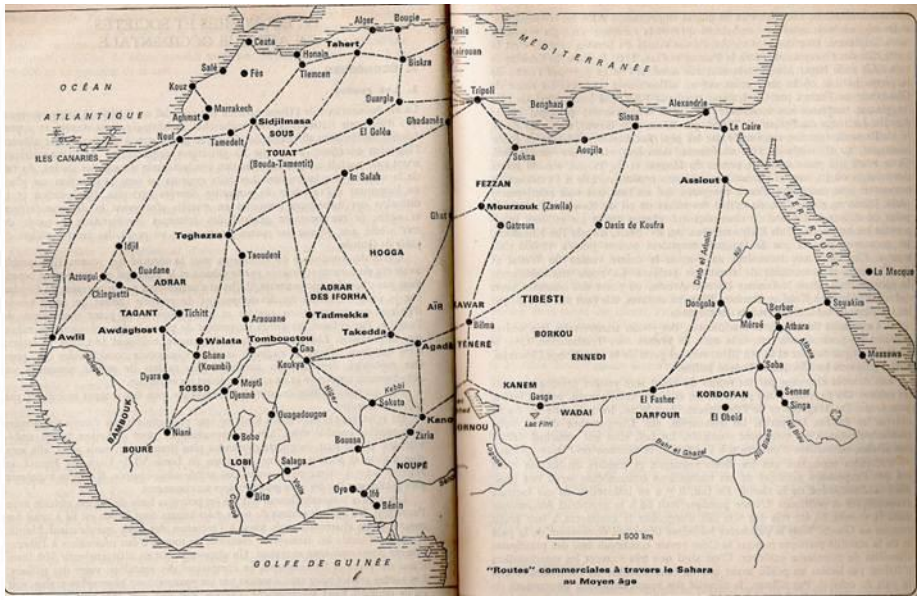

"Routes" commerciales à travers le Sahara au Moyen Âge

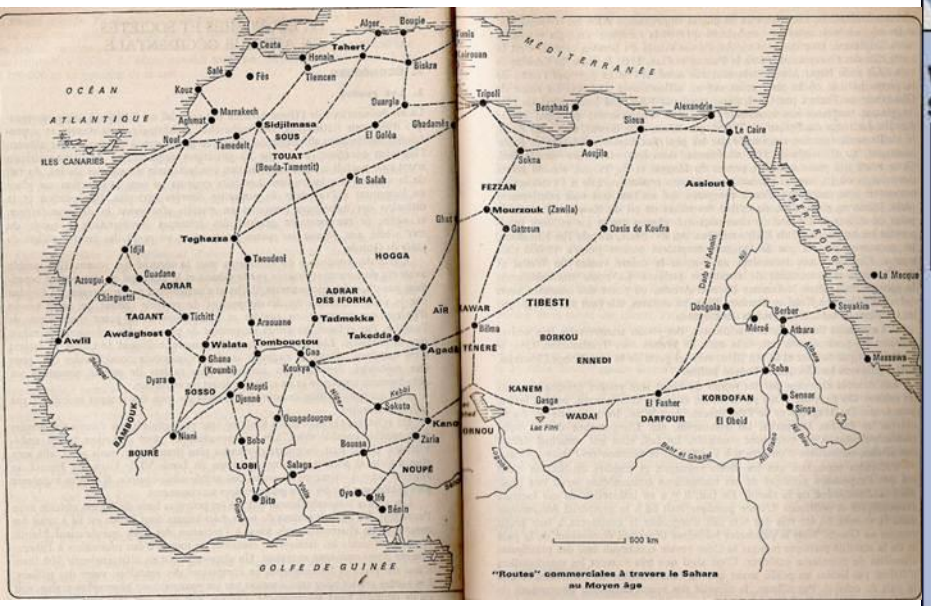
OCÉAN ATLANTIQUE
MÉDITERRANÉE
ILES CANARIES
GOLFE DE GUINÉE
Ceuta
Fès
Tahert
Honain
Tlemcen
Biskra
Salé
Kouz
Marrakech
Aguimat
Sidjilmasa
SOUS
Ouargla
Ghadamès
Neal
Tamedelt
El Golea
TOUAT
(Bouda-Tamentit)
In Salah
Tripoli
Benghazi
Alexandrie
Siwa
Le Caire
Sokna
Auqila
FEZZAN
Mourzouk (Zawila)
Gatroun
Oasis de Koufra
Assiout
Teghazza
Idjil
Tasoudeni
HOGGA
Azougui
Ouadane
ADRAR
Chinguetti
ADRAR DES IFORHA
TAGANT
Tichitt
Arouane
Tadmekka
AÏR
TIBESTI
Awdaghost
Walata
Tombouctou
Takedda
Agadès
TENERE
BORKOU
ENNEDI
Ghana (Koumbi)
Gao
Keukya
Dyara
SOSSO
Mogtó
Djenné
Sokota
KANEM
Ganga
WADAI
El Fasher
DARFOUR
KORDOFAN
El Obeid
Ouagadougou
Zaria
Niani
BOURE
LOBI
Boro
Salaga
Bonsa
NOUPÉ
Bite
Oyo
Ife
Bénin
Berber
Atbara
Suakin
Massawa
La Mecque
Soba
Sennar
Singa
Lac Fitri
Bahr el Ghazal
Nil Blanc
Nil Bleu
Niger
Sénégal
Gambie
RAMBOUK
500 km
"Routes" commerciales à travers le Sahara au Moyen Âge

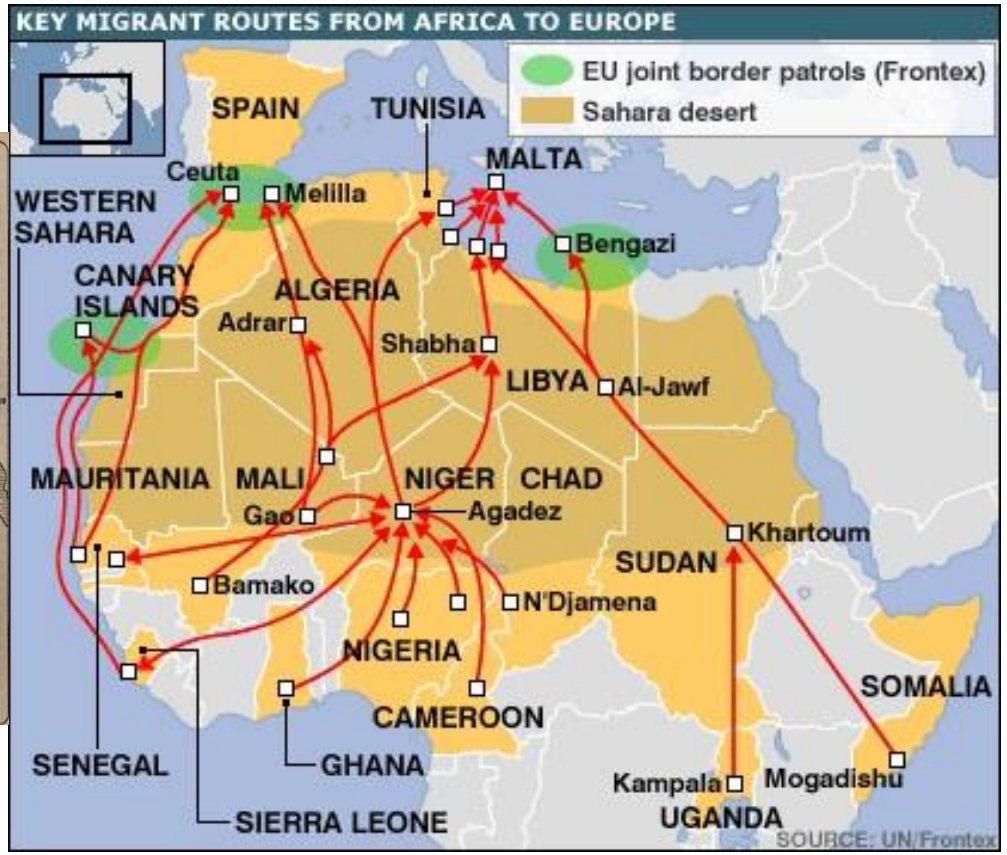
KEY MIGRANT ROUTES FROM AFRICA TO EUROPE
EU joint border patrols (Frontex)
Sahara desert
SPAIN
TUNISIA
MALTA
Ceuta
Melilla
WESTERN SAHARA
Bengazi
CANARY ISLANDS
ALGERIA
Adrar
Shabha
LIBYA
Al-Jawf
MAURITANIA
MALI
NIGER
CHAD
Gao
Agadez
Khartoum
SUDAN
Bamako
N'Djamena
NIGERIA
SOMALIA
CAMEROON
SENEGAL
GHANA
Kampala
Mogadishu
UGANDA
SIERRA LEONE
SOURCE: UN/Frontex

Vu de Belgique….



Colon allemand au Togo


VIVAT BALAMBO
VIVAT BALAMBO
VIVAT BALAMBO
VIVAT BALAMBO
VIVAT BALAMBO!

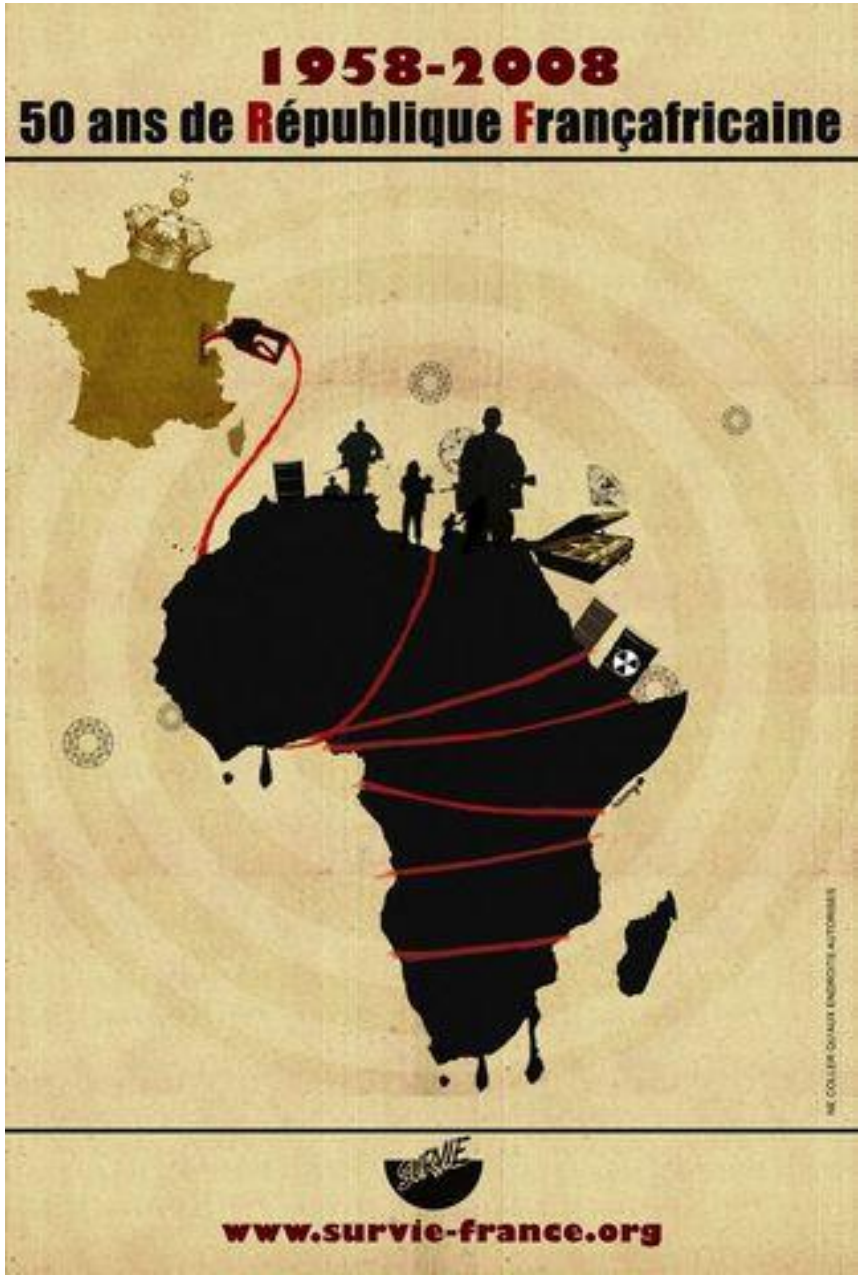
1958-2008
50 ans de République Françafricaine
www.survie-france.org

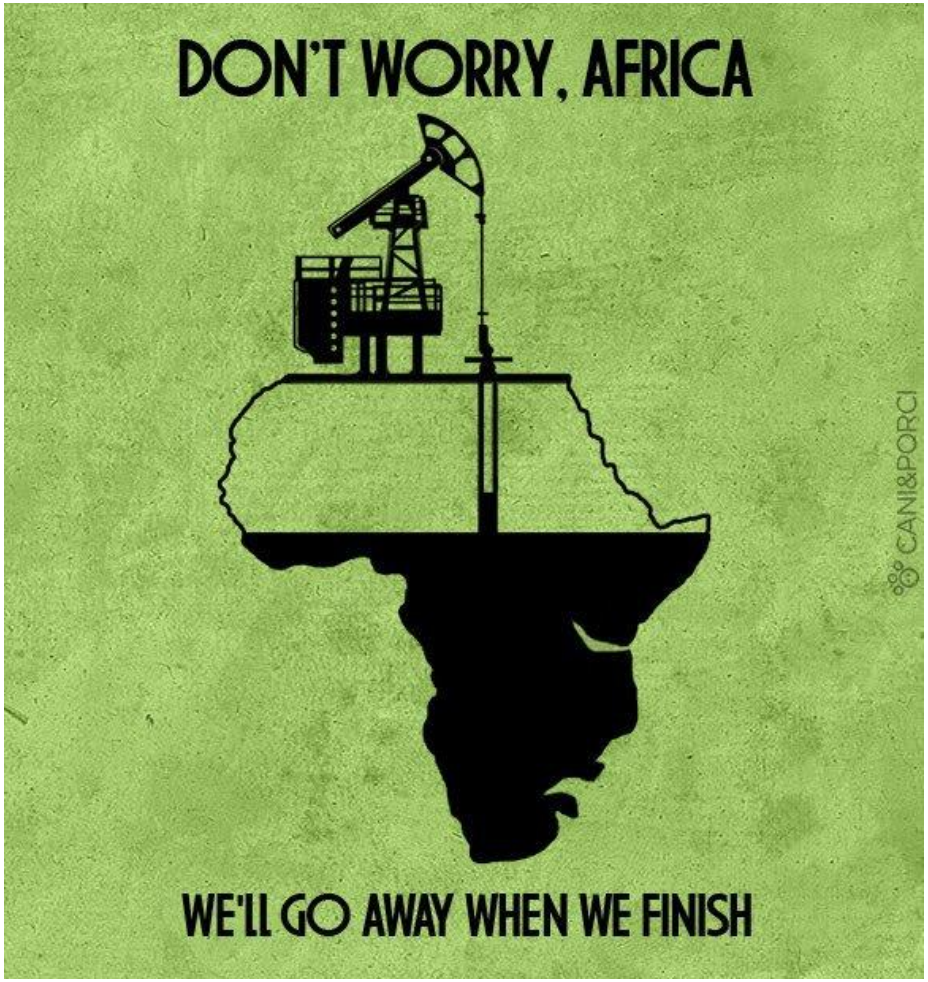
DON'T WORRY, AFRICA
WE'LL GO AWAY WHEN WE FINISH
CANI&PORCI

Une idée reçue
correspondant à une vision obsolète en 2014



L'Afrique : un continent dévasté par les conflits

© *Questions internationales*, numéro 5, La Documentation française, Paris, janvier-février 2004.
http://www.ladocfrancaise.gouv.fr/revues/qi/sommaires/5/sommaire5.shtml

Les accords post-coloniaux

« Accords de défense »
« Accords d'assistance militaire et technnique »
… et leurs annexes

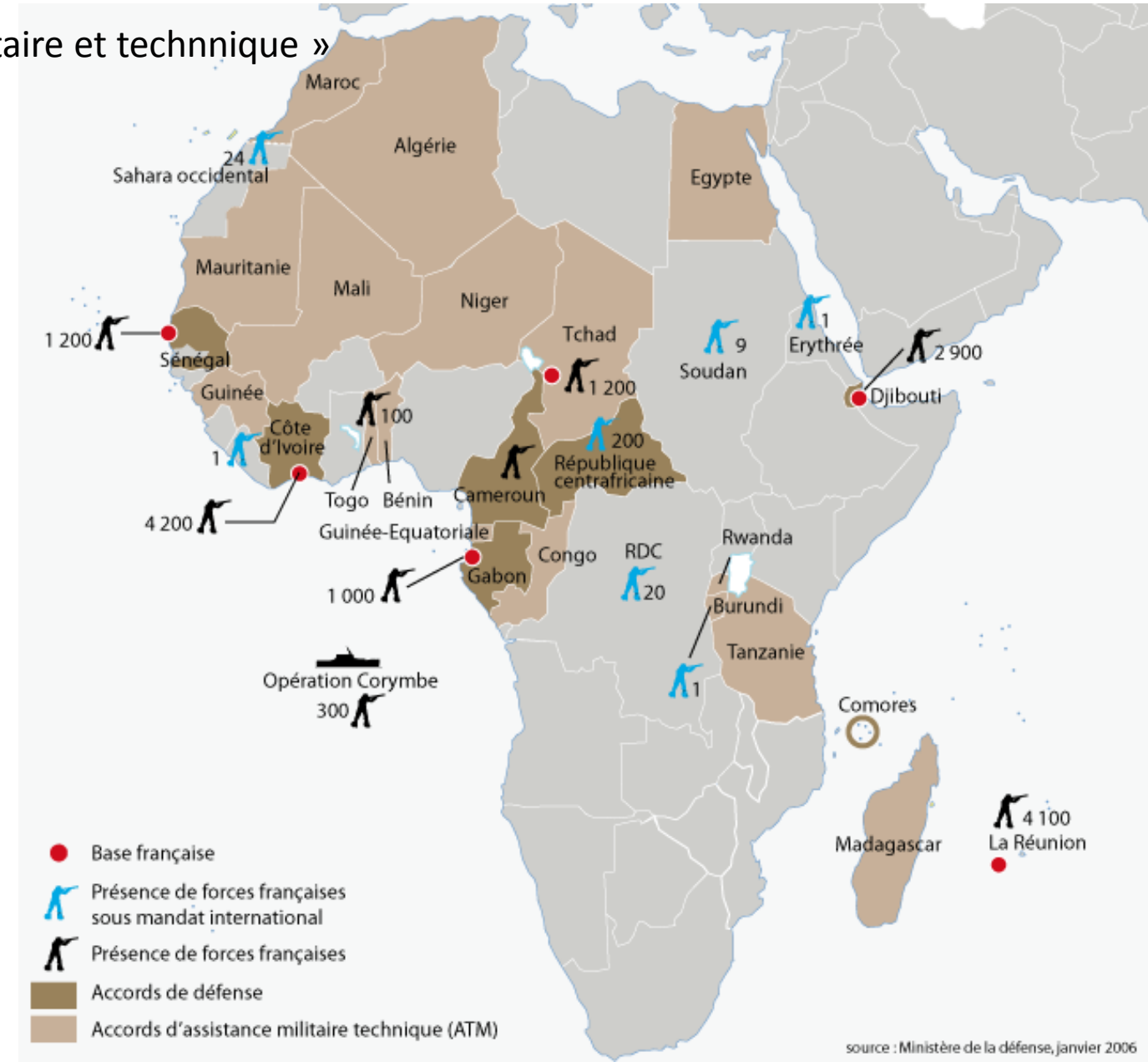

TU N'INTÉRESSERAS PAS BRUGUIÈRE SI IL N'Y A PAS EU DE BLANCS ASSASSINÉS...
JE DOUTE QUE VINCENT SIGUÉ L'INTÉRESSE...
HABIA RIMA NA
GEZ

Le G8 et le G20

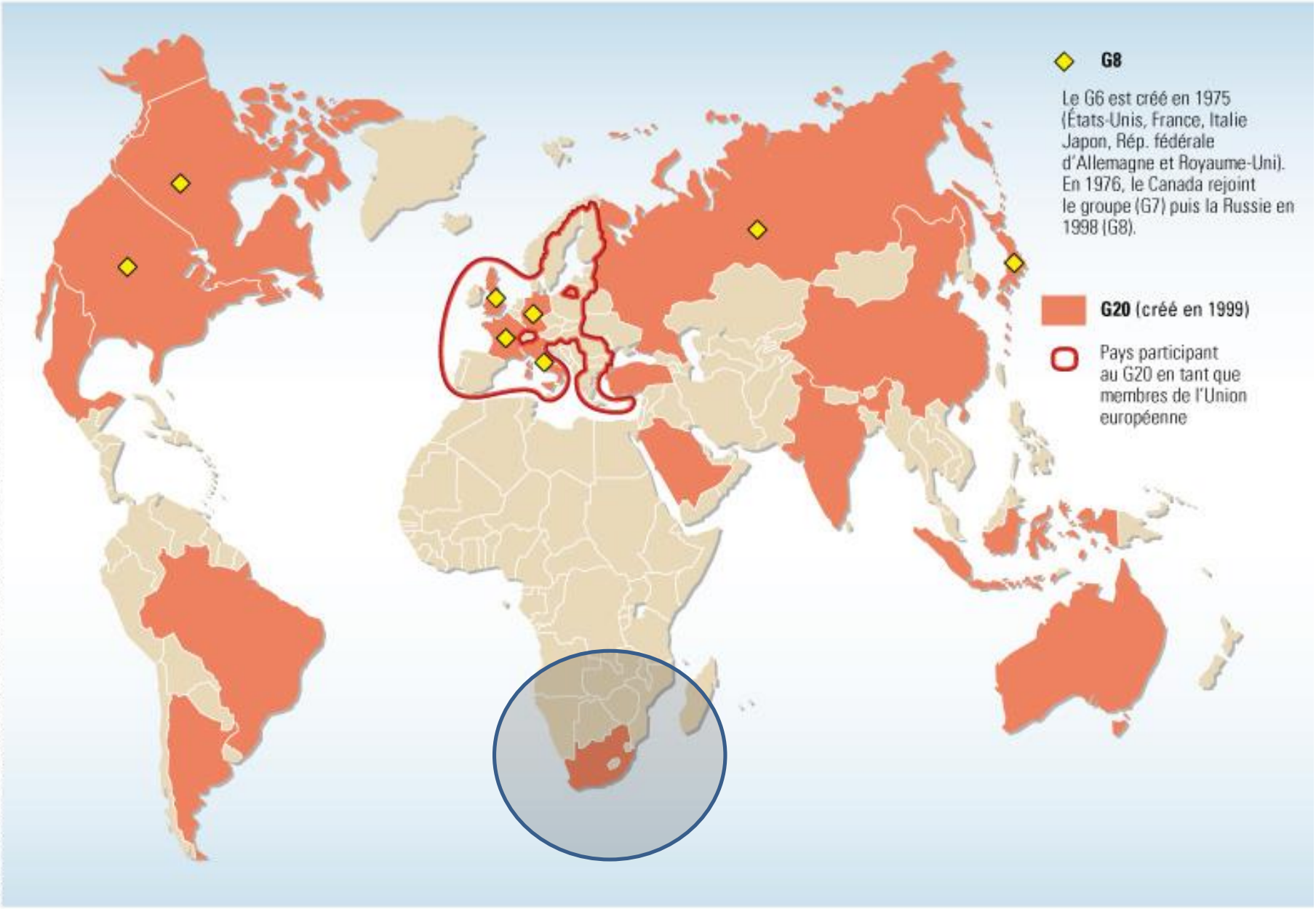

Réalisation : Roberto Gimeno et Atelier de cartographie de Sciences Po. © Dila, Paris, 2010

© *Questions internationales*, numéro 43, La Documentation française, Paris, mai-juin 2010.
http://www.ladocfrancaise.gouv.fr/revues/qi/sommaires/43/sommaire43.shtml


UNION AFRICAINE :
MOUAMMAR KADHAFI VEUT UN NOUVEAU SOUFFLE
TOZ
DILEM

2002

第3回 アフリカ開発会議
The Third Tokyo International Conference on African Development
September 29 - October 1, 2003
Organized by Government of Japan, UNIOSAA, GCA, UNDP and World Bank

25e Sommet Afrique - France
Nice 31 Mai - 1er Juin 2010

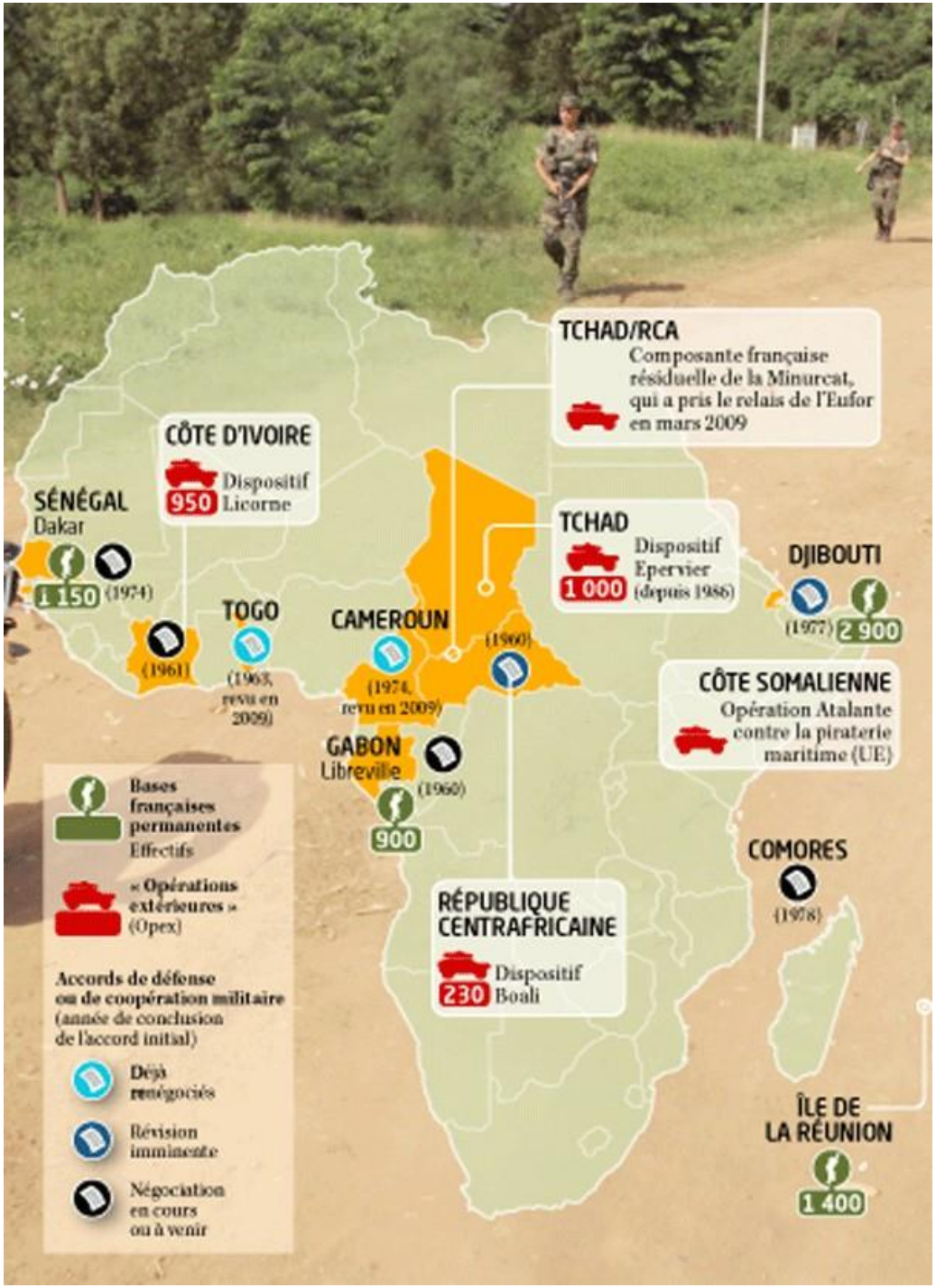
TCHAD/RCA
Composante française résiduelle de la Minurcat, qui a pris le relais de l'Eufor en mars 2009
CÔTE D'IVOIRE
Dispositif
950 Licorne
SÉNÉGAL
Dakar
1 150
(1974)
(1961)
TOGO
(1963, revu en 2009)
CAMEROUN
(1974, revu en 2009)
(1960)
TCHAD
Dispositif Epervier
1 000 (depuis 1986)
DJIBOUTI
(1977)
2 900
CÔTE SOMALIENNE
Opération Atalante contre la piraterie maritime (UE)
GABON
Libreville
(1960)
900
COMORES
(1978)
RÉPUBLIQUE CENTRAFRICAINE
Dispositif
230 Boali
ÎLE DE LA RÉUNION
1 400
Bases françaises permanentes
Effectifs
« Opérations extérieures » (Opex)
Accords de défense ou de coopération militaire (année de conclusion de l'accord initial)
Déjà renégociés
Révision imminente
Négociation en cours ou à venir

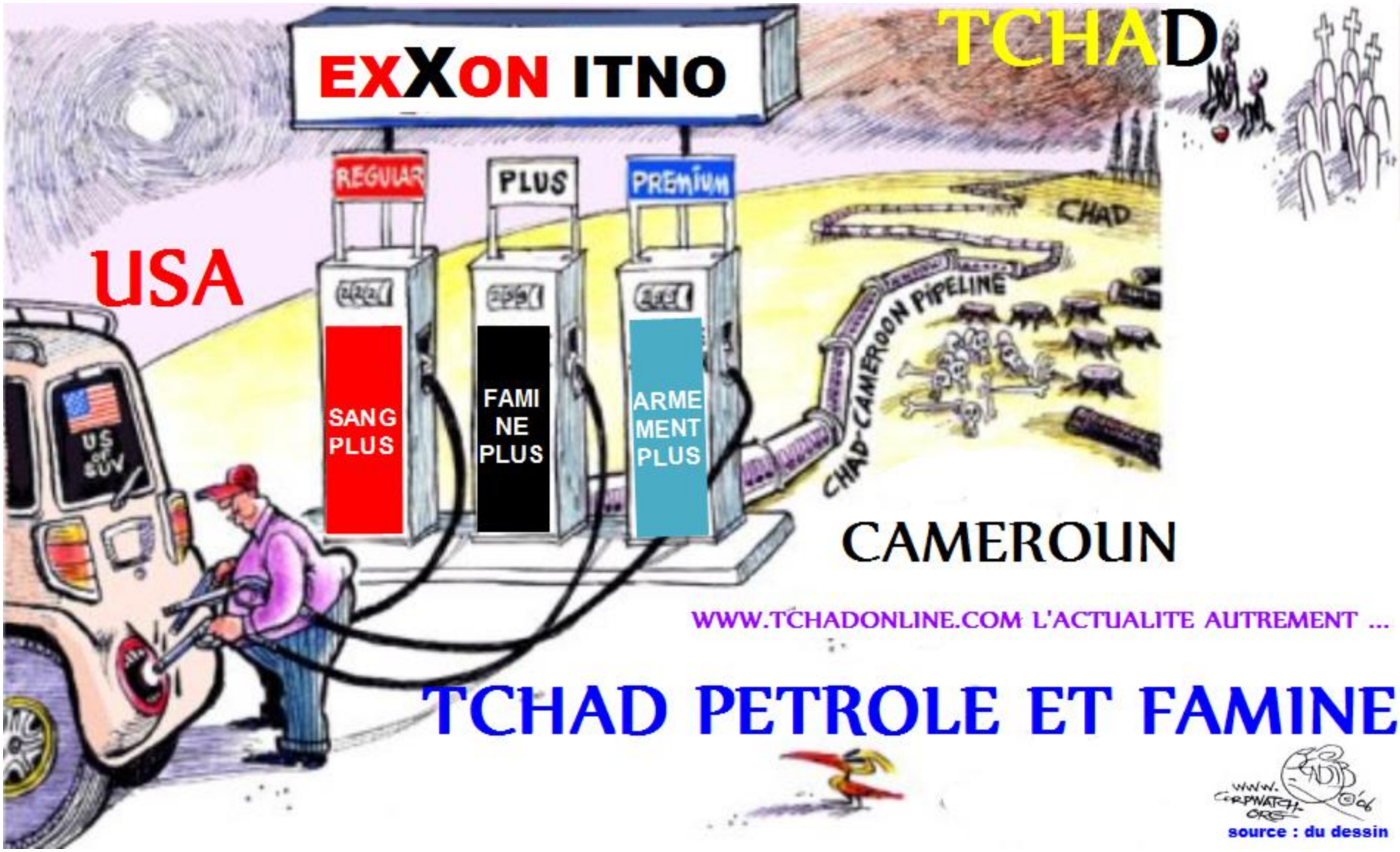
EXXON ITNO
TCHAD
USA
REGULAR
PLUS
PREMIUM
SANG PLUS
FAMINE PLUS
ARMEMENT PLUS
CHAD
CHAD-CAMEROON PIPELINE
US SUV
CAMEROUN
WWW.TCHADONLINE.COM L'ACTUALITE AUTREMENT ...
TCHAD PETROLE ET FAMINE
WWW.CORPWATCH.ORG
source : du dessin

MONTAGE WWW.TCHADONLINE.COM
TCHAD = 0,1%
I.D.ITNO
Petrole
99%
PETROLIUM
MONTAGE WWW.TCHADONLINE.COM
TCHAD
RECTO
+
TCHAD
VERSO
HALTE
PROPRIETE
PRIVEE
LES NEW EMIRATIS
DE AMDJERESS

ÇA VOUS INTÉRESSE ?
NON NON !... JE REGARDE SEULEMENT !
UN
MASSA-CRES
PLANTU

Qu'est-ce qui serait mis en valeur en 2016 ?

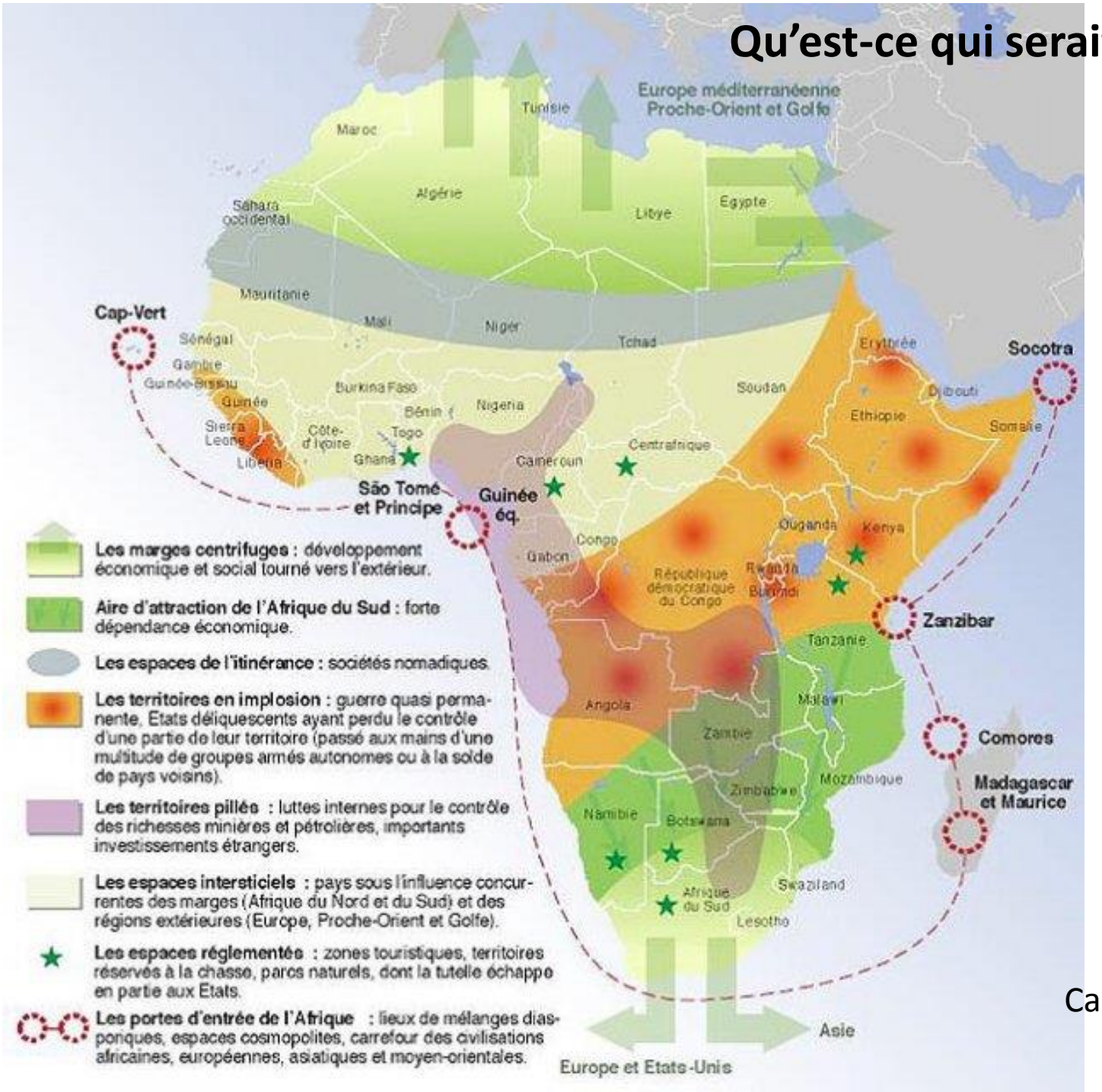

Carte réalisée en 2000